

LÍMITES	
	LÍMITE DE SUELO URBANO
	LÍMITE DE URBANO NO CONSOLIDADO
	LÍMITE DE SUELO URBANIZABLE
	ÁMBITO EN SUELO URBANO CONSOLIDADO
	LÍMITE DEL PLAN ESPECIAL DEL CASCO HISTÓRICO DE BRIVIESCA
	LÍNEA DE INUNDACIÓN DE 100 /500 AÑOS

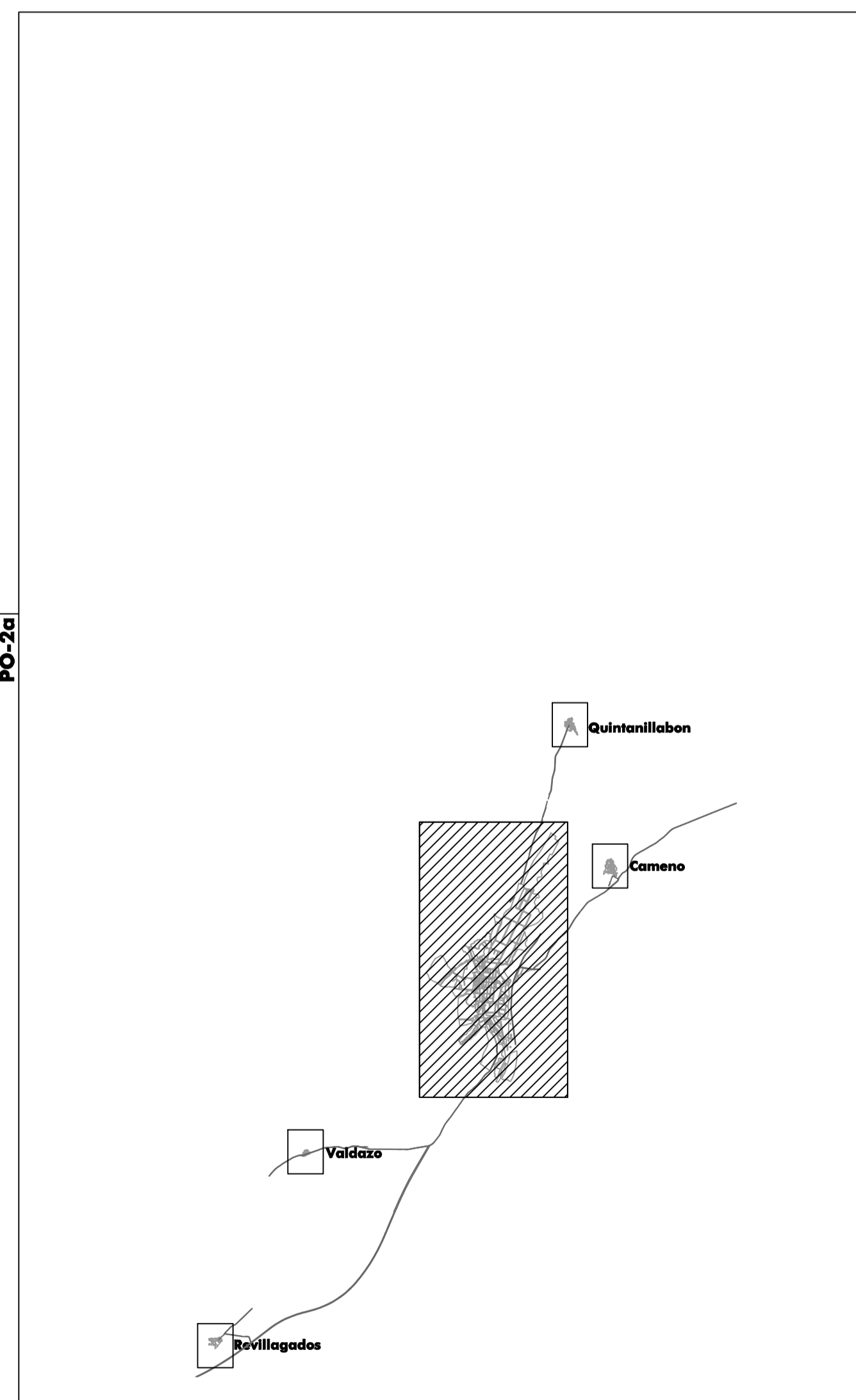
CLASES Y CATEGORÍAS DE SUELO, UNIDADES URBANAS Y USOS GLOBALES	
	SUELO URBANO CONSOLIDADO. BRIVIESCA RESIDENCIAL
	SUELO URBANO CONSOLIDADO. CAMENO RESIDENCIAL
	SUELO URBANO CONSOLIDADO. QUINTANILLABÓN RESIDENCIAL
	SUELO URBANO CONSOLIDADO. VALDZO RESIDENCIAL
	SUELO URBANO CONSOLIDADO. REVILLAGODOS RESIDENCIAL
	SUELO URBANO NO CONSOLIDADO RESIDENCIAL
	SUELO URBANO NO CONSOLIDADO INDUSTRIAL
	SUELO URBANO NO CONSOLIDADO TERCIARIO
	SUELO URBANIZABLE RESIDENCIAL
	SUELO URBANIZABLE TERCIARIO
	SR-C SUELO RÚSTICO COMÚN
	SR-P SUELO RÚSTICO PROTEGIDO
	SR-Paog PROTECCIÓN AGROPECUARIA
	SR-PNhb PROTECCIÓN NATURAL DE HABITATAS
	SR-PNf PROTECCIÓN NATURAL DE LA RED NATURA (RIBERAS DEL RÍO OCA)
	SR-PNp PROTECCIÓN NATURAL DE VÍAS PECUARIAS *
	SR-PNmf PROTECCIÓN NATURAL FORESTAL
	SR-PEcr PROTECCIÓN ESPECIAL DE CAUCES Y RIBERAS
	SR-PI PROTECCIÓN DE INFRAESTRUCTURAS
	SR-PCya PROTECCIÓN CULTURAL DE YACIMIENTOS ARQUEOLÓGICOS *

SISTEMAS GENERALES DE DOTACIONES Y ESPACIOS LIBRES	
	ESPACIOS LIBRES PÚBLICOS
	ESPACIO LIBRE PÚBLICO DE PROTECCIÓN DE CAUCES
	EQUIPAMIENTOS PÚBLICOS
	INFRAESTRUCTURAS Y SERVICIOS URBANOS
	SISTEMA GENERAL VIARIO
	SISTEMA GENERAL FERROVIARIO

ÁMBITOS DE PLANEAMIENTO			
ETIQUETA DE ÁMBITO			
	S**..**[**] **..n6	CATEGORÍA DE SUELO	SU-C SUELO URBANO CONSOLIDADO SU-NC SUELO URBANO NO CONSOLIDADO SUR SUELO URBANIZABLE
	S**..**[**] **..n6	ORDENACIÓN DETALLADA Y NUMERACIÓN	od EN EL PROPIO PLAN od REMITIDO A ESTUDIO DE DETALLE pp REMITIDO A PLAN PARCIAL pe REMITIDO A PLAN ESPECIAL pe PLANEAMIENTO ASUMIDO
	S**..**[**] **..n6	TIPO DE ÁMBITO	SE SECTOR AA ACTUACIÓN AISLADA

AFECCIONES CARRETERAS	
	LÍMITE DE SUELO URBANO
	LÍMITE DE URBANO NO CONSOLIDADO

OTRAS AFECCIONES	
	AFECCIÓN SECTORIAL DE FERROCARRIL
	LÍNEA DE INUNDACIÓN DE 100 AÑOS
	LÍNEA DE INUNDACIÓN DE 500 AÑOS



Ayuntamiento de Briviesca
BURGOS
PLAN GENERAL DE ORDENACIÓN URBANA
PLANOS DE ORDENACIÓN

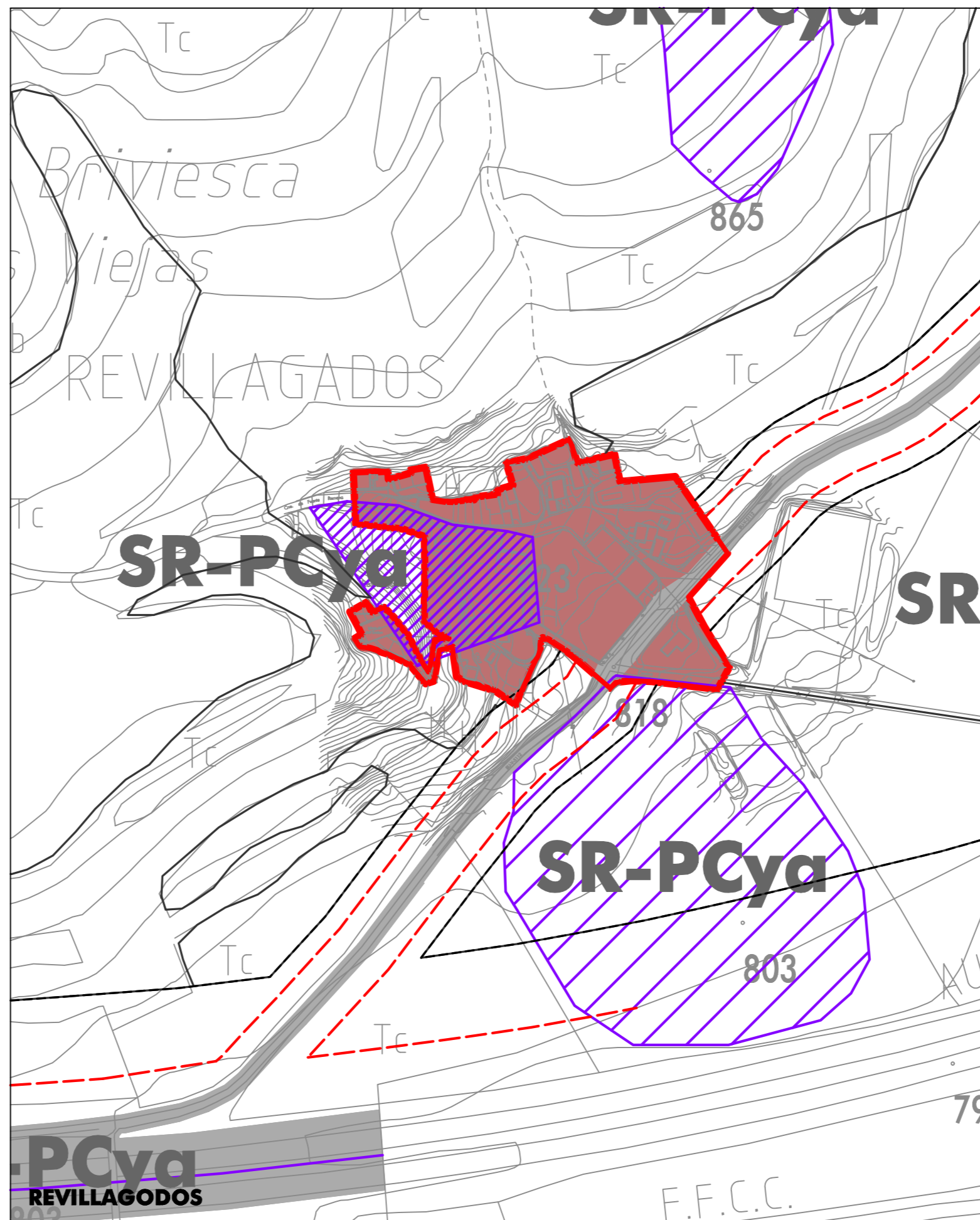
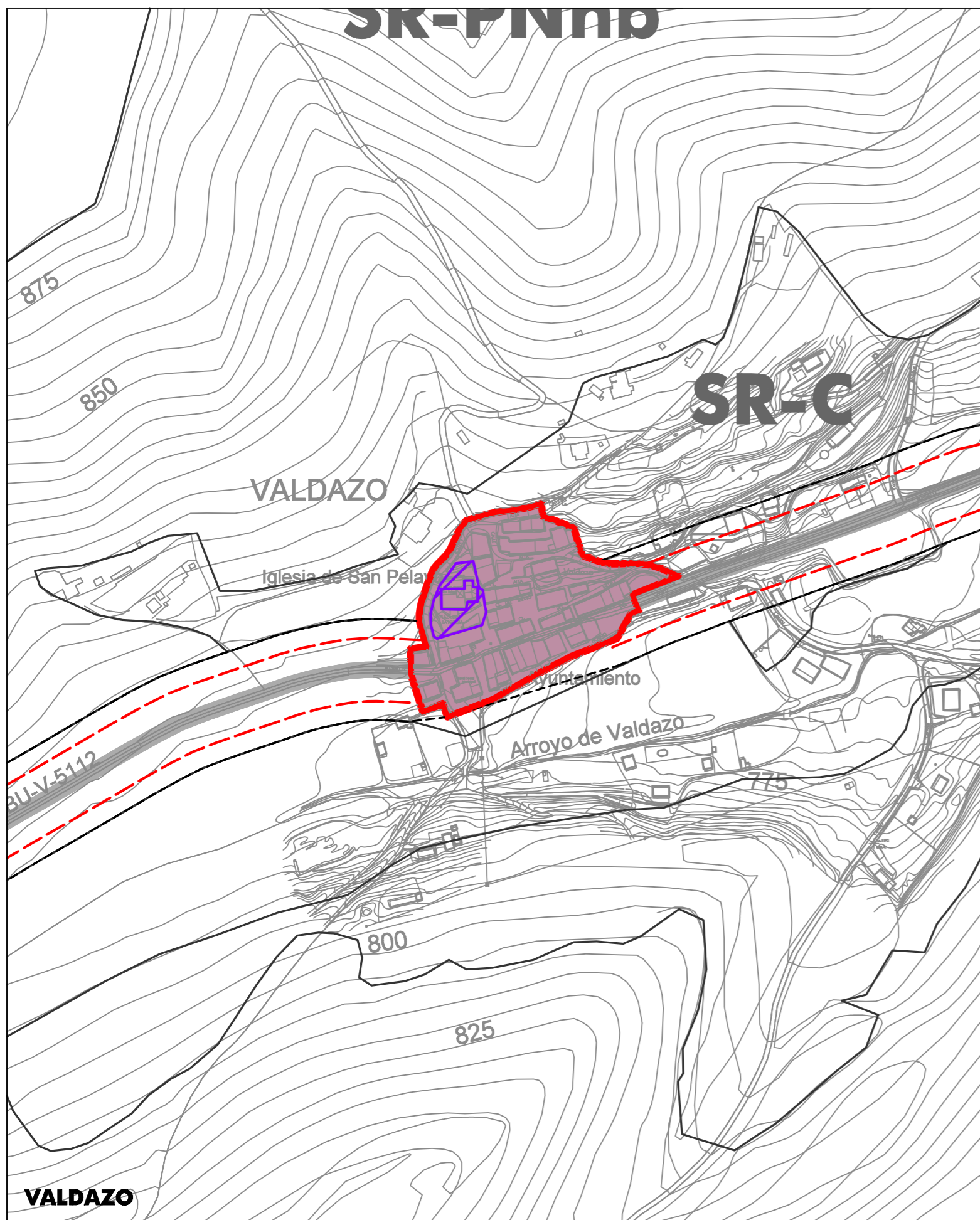
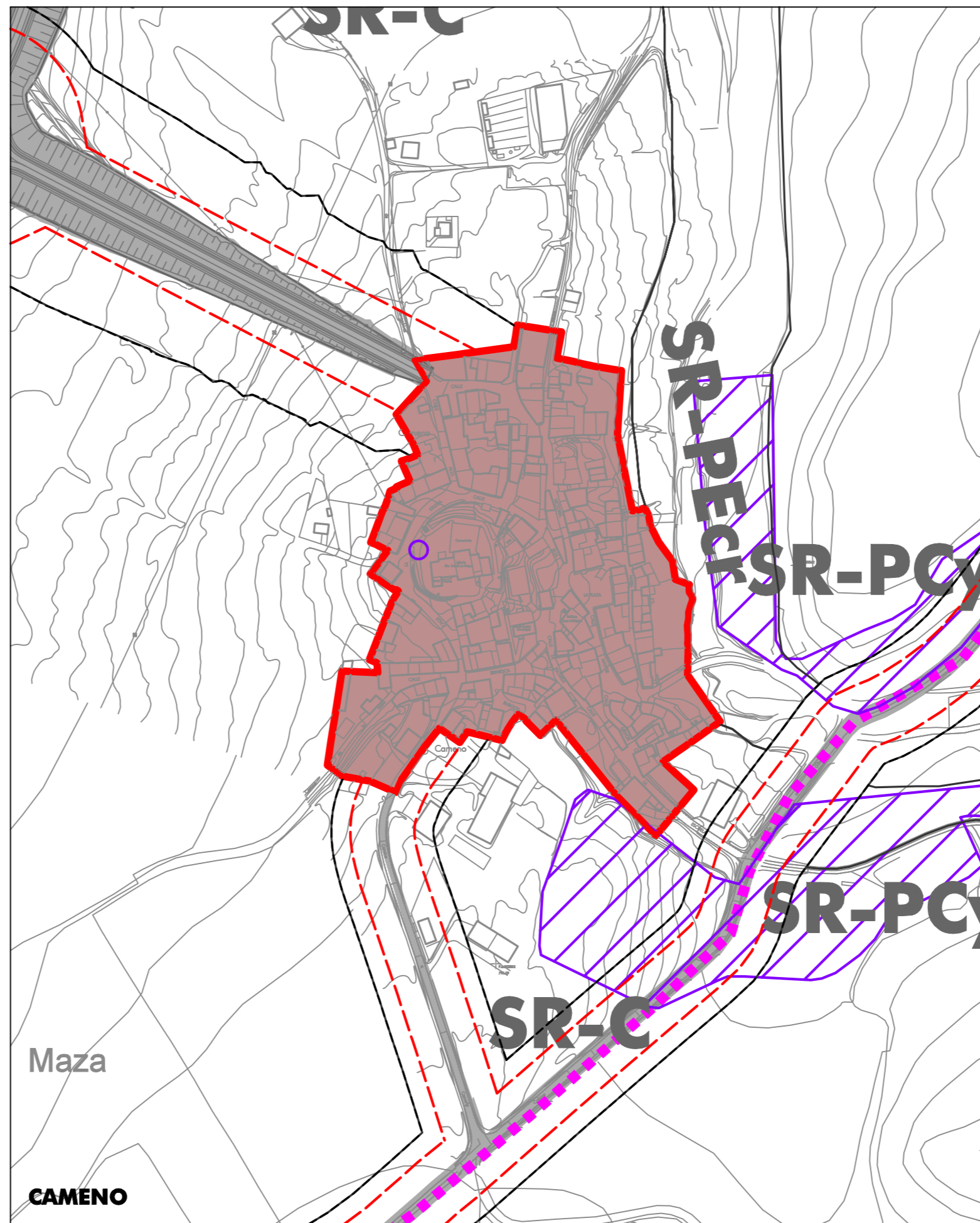
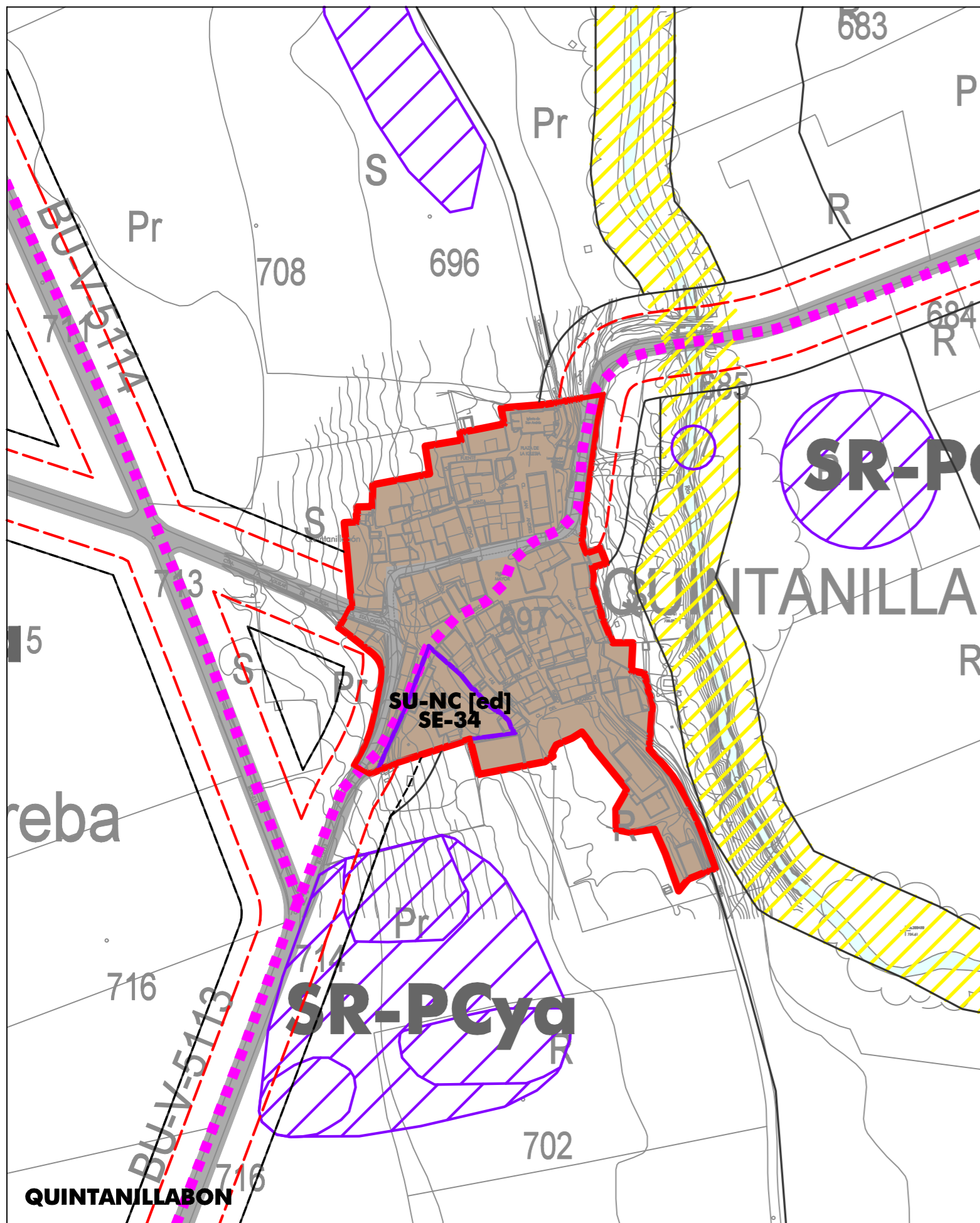
BRIVIESCA PLANO Nº

ESTRUCTURA TERRITORIAL Y SECTORIZACIÓN PO-2a

ESCALA: 1: 5.000

RUEDA Y VEGA ASOCIADOS, S.L.P.
 Jesús Rueda - Ángel Vega, arquitectos
 www.ruedayvega.com

Aprobación Provisional MARZO 2023



LÍMITES	
	LÍMITE DE SUELO URBANO
	LÍMITE DE URBANO NO CONSOLIDADO
	LÍMITE DE SUELO URBANIZABLE
	ÁMBITO EN SUELO URBANO CONSOLIDADO
	LÍMITE DEL PLAN ESPECIAL DEL CASCO HISTÓRICO DE BRIVIESCA
	LÍNEA DE INUNDACIÓN DE 100 /500 AÑOS

CLASES Y CATEGORÍAS DE SUELO, UNIDADES URBANAS Y USOS GLOBALES	
	SUELO URBANO CONSOLIDADO. BRIVIESCA RESIDENCIAL
	SUELO URBANO CONSOLIDADO. CAMENO RESIDENCIAL
	SUELO URBANO CONSOLIDADO. QUINTANILLABÓN RESIDENCIAL
	SUELO URBANO CONSOLIDADO. VALDAZO RESIDENCIAL
	SUELO URBANO CONSOLIDADO. REVILLAGODOS RESIDENCIAL
	SUELO URBANO CONSOLIDADO. BRIVIESCA INDUSTRIAL
	SUELO URBANO NO CONSOLIDADO RESIDENCIAL
	SUELO URBANO NO CONSOLIDADO INDUSTRIAL
	SUELO URBANO NO CONSOLIDADO TERCIARIO
	SUELO URBANIZABLE RESIDENCIAL
	SUELO URBANIZABLE INDUSTRIAL
	SUELO URBANIZABLE TERCIARIO
SR-C	SUELO RÚSTICO COMÚN
SR-P	SUELO RÚSTICO PROTEGIDO
	SR-PAag PROTECCIÓN AGROPECUARIA
	SR-PNhnb PROTECCIÓN NATURAL DE HABITATAS
	SR-PNrb PROTECCIÓN NATURAL DE LA RED NATURA (RIBERAS DEL RÍO OCA)
	SR-PNvp PROTECCIÓN NATURAL DE VÍAS PECUARIAS *
	SR-PNmrf PROTECCIÓN NATURAL FORESTAL
	SR-PEcr PROTECCIÓN ESPECIAL DE CAUCES Y RIBERAS
	SR-PI PROTECCIÓN DE INFRAESTRUCTURAS
	SR-PCyq PROTECCIÓN CULTURAL DE YACIMIENTOS ARQUEOLÓGICOS *

** se señalan también los elementos situados en SU y SUR*

SISTEMAS GENERALES DE DOTACIONES Y ESPACIOS LIBRES	
	ESPACIOS LIBRES PÚBLICOS
	ESPACIO LIBRE PÚBLICO DE PROTECCIÓN DE CAUCES
	EQUIPAMIENTOS PÚBLICOS
	INFRAESTRUCTURAS Y SERVICIOS URBANOS
	SISTEMA GENERAL VIARIO
	SISTEMA GENERAL FERROVIARIO

ÁMBITOS DE PLANEAMIENTO			
ETIQUETA DE ÁMBITO			
	SU-C	SUELO URBANO CONSOLIDADO	SU-C SUELO URBANO CONSOLIDADO
	SU-NC	SUELO URBANO NO CONSOLIDADO	SU-NC SUELO URBANO NO CONSOLIDADO
	SUR	SUELO URBANIZABLE	SUR SUELO URBANIZABLE
	od	EN EL PROPIO PLAN	od EN EL PROPIO PLAN
	ed	REMITIDO A ESTUDIO DE DETALLE	ed REMITIDO A ESTUDIO DE DETALLE
	pp	REMITIDO A PLAN PARCIAL	pp REMITIDO A PLAN PARCIAL
	pe	REMITIDO A PLAN ESPECIAL	pe REMITIDO A PLAN ESPECIAL
	pa	PLANEAMIENTO ASUMIDO	pa PLANEAMIENTO ASUMIDO
	SE	SECTOR	SE SECTOR
	AA	ACTUACIÓN AISLADA	AA ACTUACIÓN AISLADA

AFECCIONES CARRETERAS	
	LÍMITE DE SUELO URBANO
	LÍMITE DE URBANO NO CONSOLIDADO

OTRAS AFECCIONES	
	AFECCIÓN SECTORIAL DE FERROCARRIL
	LÍNEA DE INUNDACIÓN DE 100 AÑOS
	LÍNEA DE INUNDACIÓN DE 500 AÑOS

Ayuntamiento de Briviesca
BURGOS
PLAN GENERAL DE ORDENACIÓN URBANA

PLANOS DE ORDENACIÓN
 QUINTANILLABÓN, CAMENO, VALDAZO Y REVILLAGODOS PLANO Nº

ESTRUCTURA TERRITORIAL Y SECTORIZACIÓN **PO-2b**

ESCALA: 1 : 3.000