

LÍMITES.

- SUELO URBANO
- SECTOR DE SUELO URBANO NO CONSOLIDADO
- SECTOR DE SUELO URBANIZABLE
- ÁMBITO ACTUACIONES AISLADAS URBANIZACIÓN EN SUELO URBANO CONSOLIDADO
- AFECCIÓN SECTORIAL DE CARRETERAS / FERROCARRIL
- LÍNEA DE INUNDACIÓN DE 100 / 500 AÑOS
- LÍMITE BIC CONJUNTO HISTÓRICO

ALINEACIONES.

- ALINEACIÓN CONSOLIDADA
- NUÉVA ALINEACIÓN
- ALINEACIÓN CON RESTRICCIÓN DE ACCESOS
- ALINEACIÓN INDICATIVA
- LÍMITE ENTRE ORDENANZAS
- ALINEACIÓN CON SOPORTAL
- ÁREA DE MOVIMIENTO DE LA EDIFICACIÓN / LÍNEA LÍMITE DE EDIFICACIÓN
- ACOTACIÓN DE ALINEACIONES

CALIFICACIÓN.

USOS Y TIPOLOGÍAS.

- RESIDENCIAL, CASCO ANTIGUO
- RESIDENCIAL, COLECTIVA ENSANCHE
- RESIDENCIAL, COLECTIVA BLOQUE ABIERTO
- RESIDENCIAL, UNIFAMILIAR INTENSIVO I
- RESIDENCIAL, UNIFAMILIAR INTENSIVO II
- RESIDENCIAL, UNIFAMILIAR EXTENSIVO
- RESIDENCIAL NÚCLEO RURAL
- INDUSTRIA EN NÚCLEO
- INDUSTRIA INTENSIVA
- INDUSTRIA MEDIA
- INDUSTRIA EXTENSIVA
- TERCIARIO Y SERVICIOS DE CARRETERA
- TANATORIO
- EQUIPAMIENTO (SISTEMA GENERAL / SISTEMA LOCAL)
- EQUIPAMIENTO PRIVADO
- ESPACIO LIBRE PÚBLICO (SISTEMA GENERAL / SISTEMA LOCAL)
- ESPACIO LIBRE DE PROTECCIÓN DE CAUCES
- INFRAESTRUCTURAS Y SERVICIOS URBANOS
- VIAJERO PRINCIPAL
- FERROVIARIO

ORDENANZAS.

R1	RESIDENCIAL CASCO ANTIGUO	R2	INDUSTRIA EN NÚCLEO	R3	INDUSTRIA EXTENSIVA
R4	RESIDENCIAL COLECTIVA ENSANCHE	R5	INDUSTRIA MEDIA	R6	INDUSTRIA EXTENSIVA
R7	RESIDENCIAL COLECTIVA BLOQUE ABIERTO	R8	INDUSTRIA INTENSIVA	R9	INDUSTRIA INTENSIVA
R10	RESIDENCIAL UNIFAMILIAR INTENSIVO I	R11	INDUSTRIA INTENSIVA	R12	INDUSTRIA INTENSIVA
R13	RESIDENCIAL UNIFAMILIAR INTENSIVO II	R14	INDUSTRIA INTENSIVA	R15	INDUSTRIA INTENSIVA
R16	RESIDENCIAL UNIFAMILIAR EXTENSIVO	R17	INDUSTRIA INTENSIVA	R18	INDUSTRIA INTENSIVA
R19	RESIDENCIAL NÚCLEO RURAL	R20	INDUSTRIA INTENSIVA	R21	INDUSTRIA INTENSIVA
R22	RESIDENCIAL NÚCLEO RURAL	R23	INDUSTRIA INTENSIVA	R24	INDUSTRIA INTENSIVA
R25	RESIDENCIAL NÚCLEO RURAL	R26	INDUSTRIA INTENSIVA	R27	INDUSTRIA INTENSIVA
R28	RESIDENCIAL NÚCLEO RURAL	R29	INDUSTRIA INTENSIVA	R30	INDUSTRIA INTENSIVA

DOTACIONES. USOS PORMENORIZADOS.

ESPACIOS LIBRES

EL1	ESPACIO LIBRE DE PROTECCIÓN DE CAUCES	EL2	ESPACIO LIBRE DE PROTECCIÓN DE CAUCES
EL3	ESPACIO LIBRE DE PROTECCIÓN DE CAUCES	EL4	ESPACIO LIBRE DE PROTECCIÓN DE CAUCES

EQUIPAMIENTOS

EQ1	ESPACIO LIBRE DE PROTECCIÓN DE CAUCES	EQ2	ESPACIO LIBRE DE PROTECCIÓN DE CAUCES
EQ3	ESPACIO LIBRE DE PROTECCIÓN DE CAUCES	EQ4	ESPACIO LIBRE DE PROTECCIÓN DE CAUCES

SERVICIOS URBANOS.

SU1	ESPACIO LIBRE DE PROTECCIÓN DE CAUCES	SU2	ESPACIO LIBRE DE PROTECCIÓN DE CAUCES
SU3	ESPACIO LIBRE DE PROTECCIÓN DE CAUCES	SU4	ESPACIO LIBRE DE PROTECCIÓN DE CAUCES

ÁMBITOS DE PLANEAMIENTO.

ETIQUETA DE ÁMBITO

CATEGORÍA DE SUELO	SECTOR DE SUELO URBANO NO CONSOLIDADO	SECTOR DE SUELO URBANIZABLE	SUELO URBANO CONSOLIDADO
AA-1	AA-2	AA-3	AA-4
AA-5	AA-6	AA-7	AA-8
AA-9	AA-10	AA-11	AA-12

TIPO DE ÁMBITO

AA-1	AA-2	AA-3	AA-4	AA-5	AA-6	AA-7	AA-8	AA-9	AA-10	AA-11	AA-12
------	------	------	------	------	------	------	------	------	-------	-------	-------

USO DOMINANTE DE SECTOR

SU-1	SUELO URBANO NO CONSOLIDADO RESIDENCIAL
SU-2	SUELO URBANO NO CONSOLIDADO INDUSTRIAL
SU-3	SUELO URBANO NO CONSOLIDADO TERCIARIO
SU-4	SUELO URBANIZABLE RESIDENCIAL
SU-5	SUELO URBANIZABLE INDUSTRIAL
SU-6	SUELO URBANIZABLE TERCIARIO

OTRA SIMBOLOGÍA.

ALTURA MÁXIMA DE EDIFICACIÓN.

SEPARACIÓN ENTRE DIFERENTES ALTURAS MÁXIMAS.

ESPACIO LIBRE EN ORDENANZA DE BLOQUE ABIERTO Y SITUACIONES SINGULARES

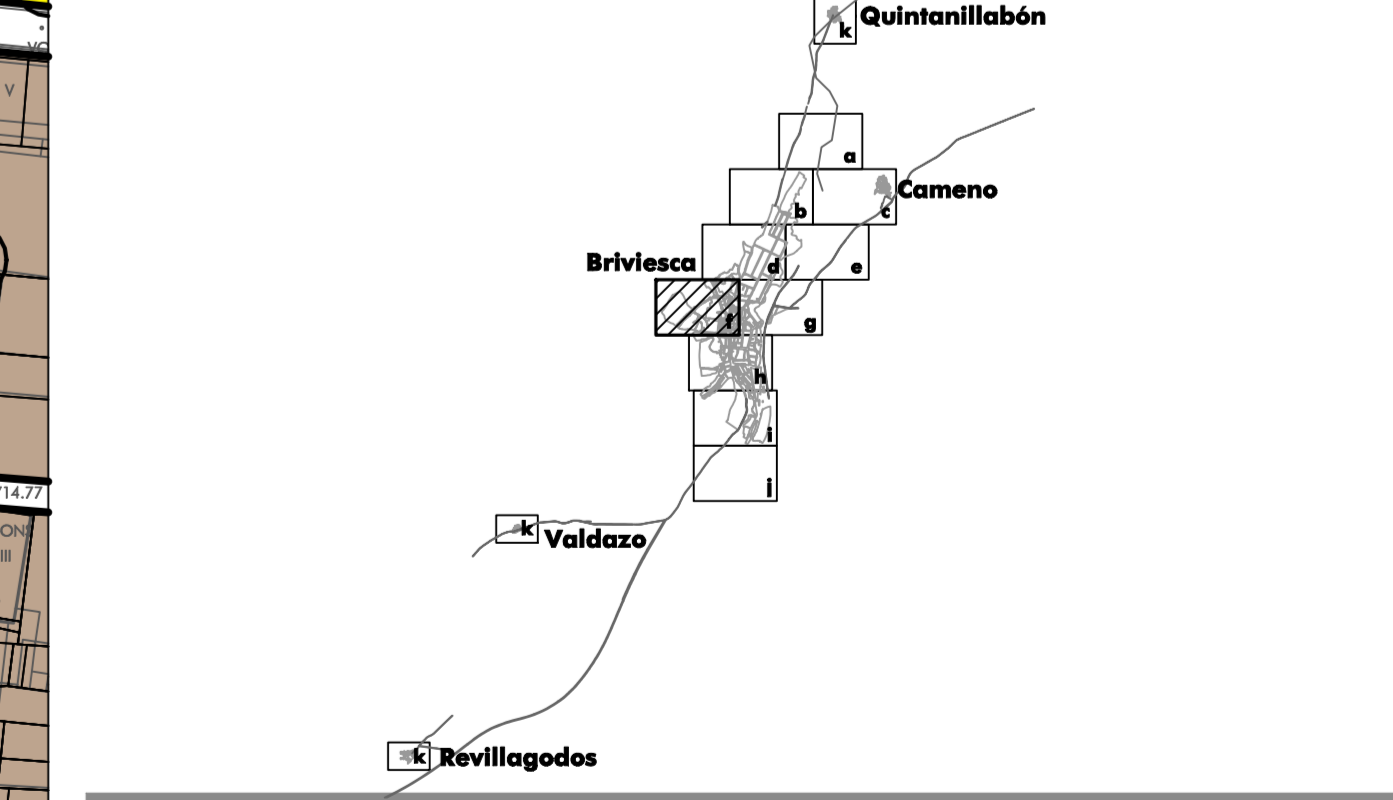
ESPACIO COMÚN PARA ACCESOS DE BLOQUE ABIERTO Y SITUACIONES SINGULARES

ESPACIO LIBRE PRIVADO EN CASOS HISTÓRICOS Y OTRAS ZONAS DE ORDENANZA

VÍAS PELEARIAS EN SU Y SUR

CATEGORÍAS Y PROTECCIONES EN SUELO RÚSTICO.

SR-C	SUELO RÚSTICO COMÚN
SR-P	SUELO RÚSTICO PROTEGIDO
SR-Pag	PROTECCIÓN AGROPECUARIA
SR-Pnh	PROTECCIÓN NATURAL DE HABITATOS
SR-Pnt	PROTECCIÓN NATURAL DE LA RED NATURA (RIBERAS DEL RÍO OCA)
SR-Pnp	PROTECCIÓN NATURAL PAISAJÍSTICA
SR-Pp	PROTECCIÓN NATURAL DE VÍAS PELEARIAS
SR-Pnf	PROTECCIÓN NATURAL FORESTAL
SR-Pez	PROTECCIÓN ESPECIAL DE CAUCES Y RIBERAS
SR-PI	PROTECCIÓN DE INFRAESTRUCTURAS
SR-PCv	PROTECCIÓN CULTURAL YACIMIENTOS ARQUEOLÓGICOS



Ayuntamiento de Briviesca
BURGOS
PLAN GENERAL DE ORDENACIÓN URBANA
PLANOS DE ORDENACIÓN

ORDENACIÓN Y GESTIÓN
DETALLE

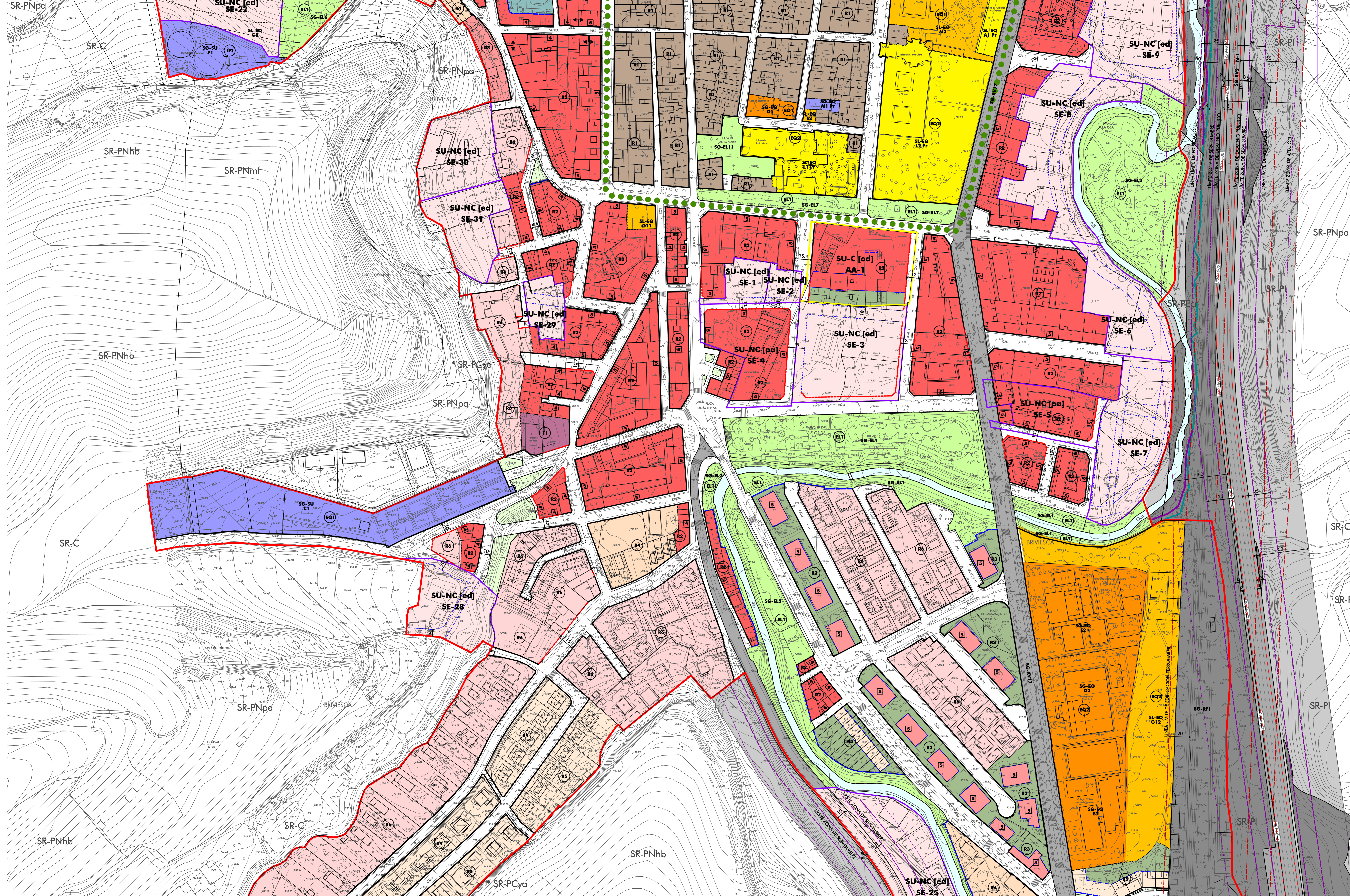
ESCALA: 1:1.000

PLANO Nº PO-4.2f

ESCALA: 1:1.000

FECHA: Aprobación Provisional MARZO 2023

RUEDA Y VEGA ASOCIADOS, S.L.P.
 Avenida de España, 100 - 41013 San Fernando (Cádiz)
 www.ruedayvega.com



LÍMITES.

- SUELO URBANO
- SECTOR DE SUELO URBANO NO CONSOLIDADO
- SECTOR DE SUELO URBANIZABLE
- ÁMBITO SECCIONAL AISLADA URBANIZACIÓN EN SUELO URBANO CONSOLIDADO
- AFECCIÓN SECCIONAL DE CARRETERAS / FERROCARRIL
- LÍNEA DE INUNDACIÓN DE 100 / 500 AÑOS
- LÍMITE BIC CONJUNTO HISTÓRICO

ALINEACIONES.

- ALINEACIÓN CONSOLIDADA
- NUÉVA ALINEACIÓN
- ALINEACIÓN CON RESTRICCIÓN DE ACCESOS
- ALINEACIÓN INDICATIVA
- LÍMITE ENTRE ORDENANZAS
- ALINEACIÓN CON ESPORTAL
- ÁREA DE MOVIMIENTO DE LA EDIFICACIÓN / LÍNEA LÍMITE DE EDIFICACIÓN
- ACOTACIÓN DE ALINEACIONES

CALIFICACIÓN.

USOS Y TIPOLOGÍAS.

- RESIDENCIAL, CASCO ANTIGUO
- RESIDENCIAL, COLECTIVA ENSANCHE
- RESIDENCIAL, COLECTIVA BLOQUE ABIERTO
- RESIDENCIAL, UNIFAMILIAR INTENSIVO I
- RESIDENCIAL, UNIFAMILIAR INTENSIVO II
- RESIDENCIAL, UNIFAMILIAR EXTENSIVO
- RESIDENCIAL NÚCLEO RURAL
- INDUSTRIA EN NÚCLEO
- INDUSTRIA INTENSIVA
- INDUSTRIA MEDIA
- INDUSTRIA EXTENSIVA
- TERCIARIO Y SERVICIOS DE CARRETERA
- TANATORIO
- EQUIPAMIENTO (SISTEMA GENERAL / SISTEMA LOCAL)
- EQUIPAMIENTO PRIVADO
- ESPACIO LIBRE PÚBLICO (SISTEMA GENERAL / SISTEMA LOCAL)
- ESPACIO LIBRE DE PROTECCIÓN DE CAUCES
- INFRAESTRUCTURAS Y SERVICIOS URBANOS
- VIAJOS PRINCIPAL
- FERROVIARIO

ORDENANZAS.

R1	RESIDENCIAL CASCO ANTIGUO	R2	RESIDENCIAL COLECTIVA	R3	RESIDENCIAL UNIFAMILIAR INTENSIVO I
R4	RESIDENCIAL UNIFAMILIAR INTENSIVO II	R5	RESIDENCIAL UNIFAMILIAR EXTENSIVO	R6	RESIDENCIAL NÚCLEO RURAL
R7	INDUSTRIA EN NÚCLEO	R8	INDUSTRIA INTENSIVA	R9	INDUSTRIA MEDIA
R10	INDUSTRIA EXTENSIVA	R11	TERCIARIO Y SERVICIOS DE CARRETERA	R12	TANATORIO
R13	EQUIPAMIENTO (SISTEMA GENERAL / SISTEMA LOCAL)	R14	EQUIPAMIENTO PRIVADO	R15	ESPACIO LIBRE PÚBLICO (SISTEMA GENERAL / SISTEMA LOCAL)
R16	ESPACIO LIBRE DE PROTECCIÓN DE CAUCES	R17	INFRAESTRUCTURAS Y SERVICIOS URBANOS	R18	VIAJOS PRINCIPAL
R19	FERROVIARIO	R20	RESIDENCIAL CASCO ANTIGUO	R21	INDUSTRIA EN NÚCLEO
R22	RESIDENCIAL COLECTIVA	R23	RESIDENCIAL UNIFAMILIAR INTENSIVO I	R24	RESIDENCIAL UNIFAMILIAR INTENSIVO II
R25	RESIDENCIAL UNIFAMILIAR EXTENSIVO	R26	RESIDENCIAL NÚCLEO RURAL	R27	INDUSTRIA EN NÚCLEO
R28	INDUSTRIA INTENSIVA	R29	INDUSTRIA MEDIA	R30	INDUSTRIA EXTENSIVA
R31	TERCIARIO Y SERVICIOS DE CARRETERA	R32	TANATORIO	R33	EQUIPAMIENTO (SISTEMA GENERAL / SISTEMA LOCAL)
R34	EQUIPAMIENTO PRIVADO	R35	ESPACIO LIBRE PÚBLICO (SISTEMA GENERAL / SISTEMA LOCAL)	R36	ESPACIO LIBRE DE PROTECCIÓN DE CAUCES
R37	INFRAESTRUCTURAS Y SERVICIOS URBANOS	R38	VIAJOS PRINCIPAL	R39	FERROVIARIO

DOTACIONES. USOS PORMENORIZADOS.

ESPACIOS LIBRES

EQUIPAMIENTOS

SERVICIOS URBANOS.

ÁMBITOS DE PLANEAMIENTO.

ETIQUETA DE ÁMBITO	CATEGORÍA DE SUELO	SECTOR DE SUELO URBANO NO CONSOLIDADO	SUELO URBANIZABLE
SE-1	ORDENACIÓN DETALLADA / PLANEACIÓN	SECTOR DE SUELO URBANO NO CONSOLIDADO	SUELO URBANIZABLE
SE-2	TIPO DE ÁMBITO	SECTOR DE SUELO URBANO NO CONSOLIDADO	SUELO URBANIZABLE

USO DOMINANTE DE SECTOR.

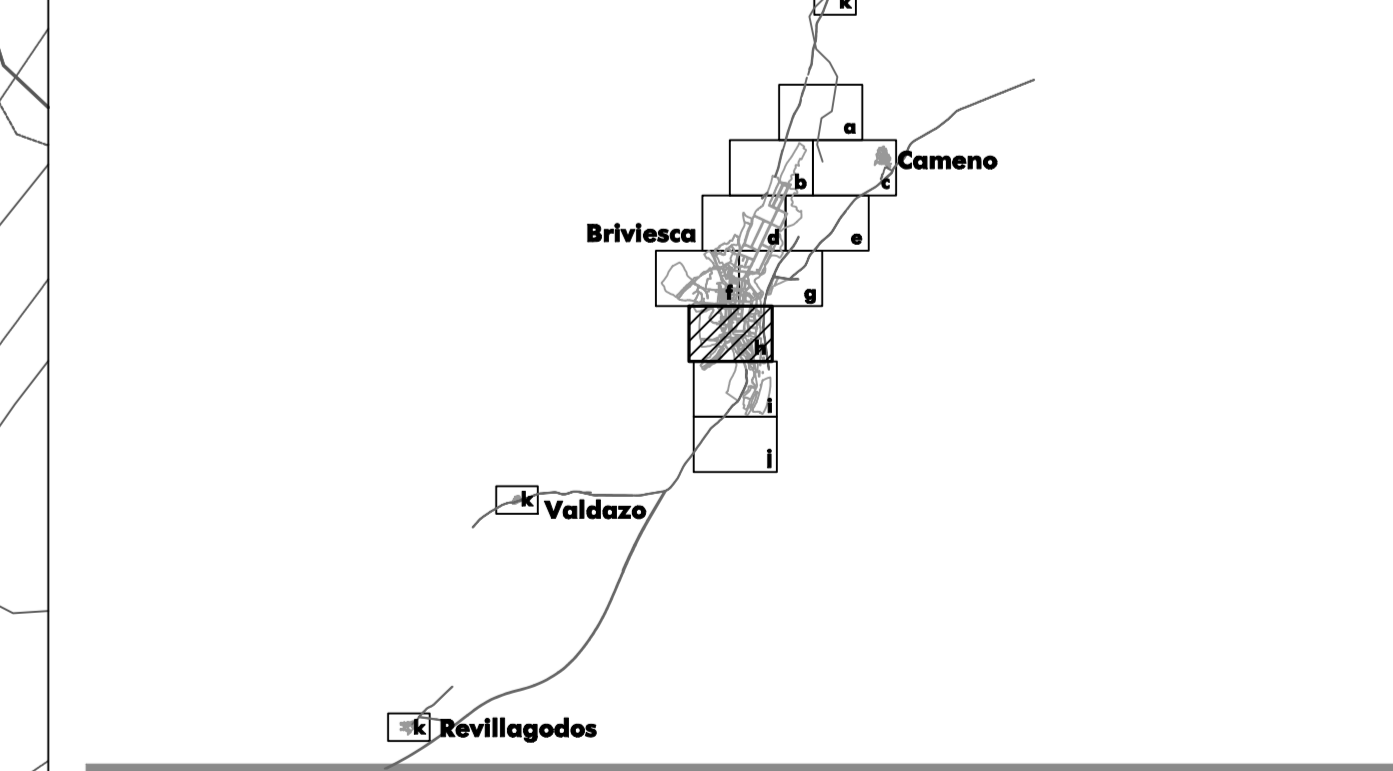
- SUELO URBANO NO CONSOLIDADO RESIDENCIAL
- SUELO URBANO NO CONSOLIDADO INDUSTRIAL
- SUELO URBANO NO CONSOLIDADO TERCIARIO
- SUELO URBANIZABLE RESIDENCIAL
- SUELO URBANIZABLE INDUSTRIAL
- SUELO URBANIZABLE TERCIARIO

OTRA SIMBOLOGÍA.

- ALTIMETRIA MÁXIMA DE EDIFICACIÓN
- SEPARACIÓN ENTRE DIFERENTES ALTURAS MÁXIMAS
- ESPACIO LIBRE EN ORDENANZA DE BLOQUE ABIERTO Y SITUACIONES SINGULARES
- ESPACIO COMÚN PARA ACCESOS DE CARÁCTER PRIVADO
- ESPACIO LIBRE PRIVADO EN CASO HISTÓRICO Y OTRAS ZONAS DE ORDENANZA
- VÍAS PECUARIAS EN SU Y SUR

CATEGORÍAS Y PROTECCIONES EN SUELO RÚSTICO.

- SR-C: SUELO RÚSTICO COMÚN
- SR-P: SUELO RÚSTICO PROTEGIDO
- SR-Pag: PROTECCIÓN AGROPECUARIA
- SR-PNhb: PROTECCIÓN NATURAL DE HABITATOS
- SR-PNri: PROTECCIÓN NATURAL DE LA RED NATURAL (RIBERAS DEL RÍO OCA)
- SR-PNpo: PROTECCIÓN NATURAL PAISAJÍSTICA
- SR-PNps: PROTECCIÓN NATURAL DE VÍAS PECUARIAS
- SR-PNff: PROTECCIÓN NATURAL FORESTAL
- SR-Pez: PROTECCIÓN ESPECIAL DE CAUCES Y RIBERAS
- SR-PI: PROTECCIÓN DE INFRAESTRUCTURAS
- SR-PCya: PROTECCIÓN CULTURAL YACIMIENTOS ARQUEOLÓGICOS



Ayuntamiento de Briviesca
BURGOS
PLAN GENERAL DE ORDENACIÓN URBANA
PLANOS DE ORDENACIÓN

ORDENACIÓN Y GESTIÓN
DETALLE

PO-4.2h

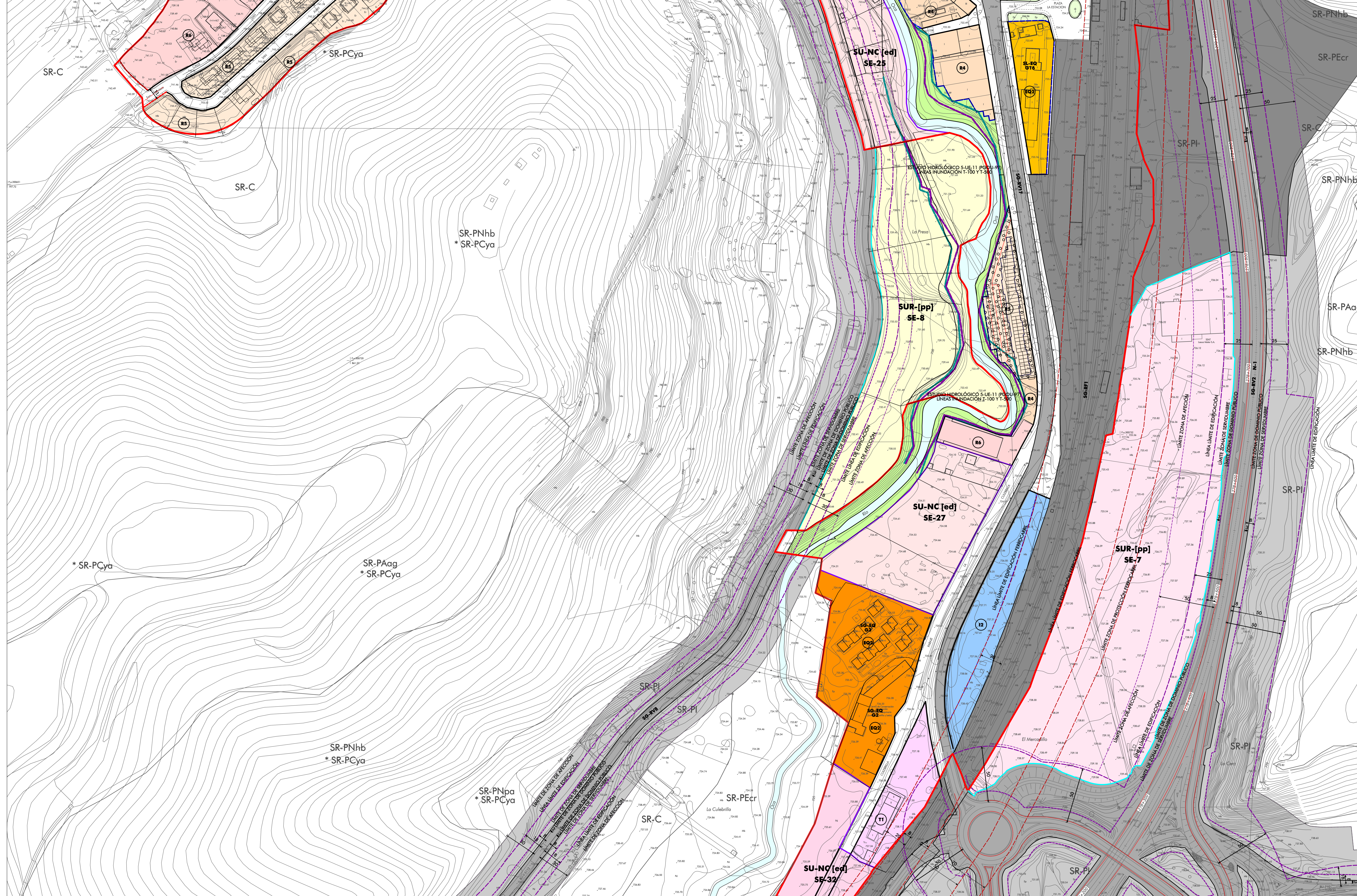
ESCALA: 1:1.000

PLANO Nº

RESOLUCIÓN DE AYUNTAMIENTO Nº 10/2023 DE 15 DE MARZO DE 2023

RUEDA Y VEGA ASOCIADOS, S.L.P.
 Calle Real, 10 - 09100 Briviesca (Burgos)

Aprobación Provisional
 MARZO 2023



LÍMITES.	
[Red line]	SUELO URBANO
[Blue line]	SECTOR DE SUELO URBANO NO CONSOLIDADO
[Green line]	SECTOR DE SUELO URBANIZABLE
[Yellow line]	ÁMBITO ACTUACIONES AISLADAS URBANIZACIÓN EN SUELO URBANO CONSOLIDADO
[Purple line]	AFECCION SECTORIAL DE CARRETERAS / FERROCARRIL
[Orange line]	LÍNEA DE INUNDACIÓN DE 100 / 500 AÑOS
[Dotted line]	LÍMITE BIC CONJUNTO HISTÓRICO

ALINEACIONES.	
[Red line]	ALINEACIÓN CONSOLIDADA
[Blue line]	NUOVA ALINEACIÓN
[Green line]	ALINEACIÓN CON RESTRICCIÓN DE ACCESOS
[Yellow line]	ALINEACIÓN INDICATIVA
[Purple line]	LÍMITE ENTRE ORDENANZAS
[Orange line]	ALINEACIÓN CON ESPORTAL
[Dotted line]	ÁREA DE MOVIMIENTO DE LA EDIFICACIÓN / LÍNEA LÍMITE DE EDIFICACIÓN
[Dashed line]	ACOTACIÓN DE ALINEACIONES

CALIFICACIÓN.	
[Red]	RESIDENCIAL, CASCO ANTIGUO
[Orange]	RESIDENCIAL, COLECTIVA ENSANCHE
[Yellow]	RESIDENCIAL, COLECTIVA BLOQUE ABIERTO
[Light Green]	RESIDENCIAL, UNIFAMILIAR INTENSIVO I
[Green]	RESIDENCIAL, UNIFAMILIAR INTENSIVO II
[Light Blue]	RESIDENCIAL, UNIFAMILIAR EXTENSIVO
[Blue]	RESIDENCIAL NÚCLEO RURAL
[Dark Blue]	INDUSTRIA EN NÚCLEO
[Light Purple]	INDUSTRIA INTENSIVA
[Purple]	INDUSTRIA MEDIA
[Dark Purple]	INDUSTRIA EXTENSIVA
[Pink]	TERCIARIO Y SERVICIOS DE CARRETERA
[Light Pink]	TANATORIO
[Light Yellow]	EQUIPAMIENTO (SISTEMA GENERAL / SISTEMA LOCAL)
[Yellow]	EQUIPAMIENTO PRIVADO
[Light Green]	ESPACIO LIBRE PÚBLICO (SISTEMA GENERAL / SISTEMA LOCAL)
[Green]	ESPACIO LIBRE DE PROTECCIÓN DE CAUCES
[Blue]	INFRAESTRUCTURAS Y SERVICIOS URBANOS
[Dark Blue]	VIARIO PRINCIPAL
[Purple]	FERROVIARIO

ORDENANZAS.	
[R1]	RESIDENCIAL CASCO ANTIGUO
[R2]	RESIDENCIAL COLECTIVA
[R3]	RESIDENCIAL UNIFAMILIAR INTENSIVO I
[R4]	RESIDENCIAL UNIFAMILIAR INTENSIVO II
[R5]	RESIDENCIAL UNIFAMILIAR EXTENSIVO
[R6]	RESIDENCIAL NÚCLEO RURAL
[R7]	INDUSTRIA EN NÚCLEO
[R8]	INDUSTRIA INTENSIVA
[R9]	INDUSTRIA MEDIA
[R10]	INDUSTRIA EXTENSIVA
[R11]	TERCIARIO Y SERVICIOS DE CARRETERA
[R12]	TANATORIO
[R13]	EQUIPAMIENTO (SISTEMA GENERAL / SISTEMA LOCAL)
[R14]	EQUIPAMIENTO PRIVADO
[R15]	ESPACIO LIBRE PÚBLICO (SISTEMA GENERAL / SISTEMA LOCAL)
[R16]	ESPACIO LIBRE DE PROTECCIÓN DE CAUCES
[R17]	INFRAESTRUCTURAS Y SERVICIOS URBANOS
[R18]	VIARIO PRINCIPAL
[R19]	FERROVIARIO

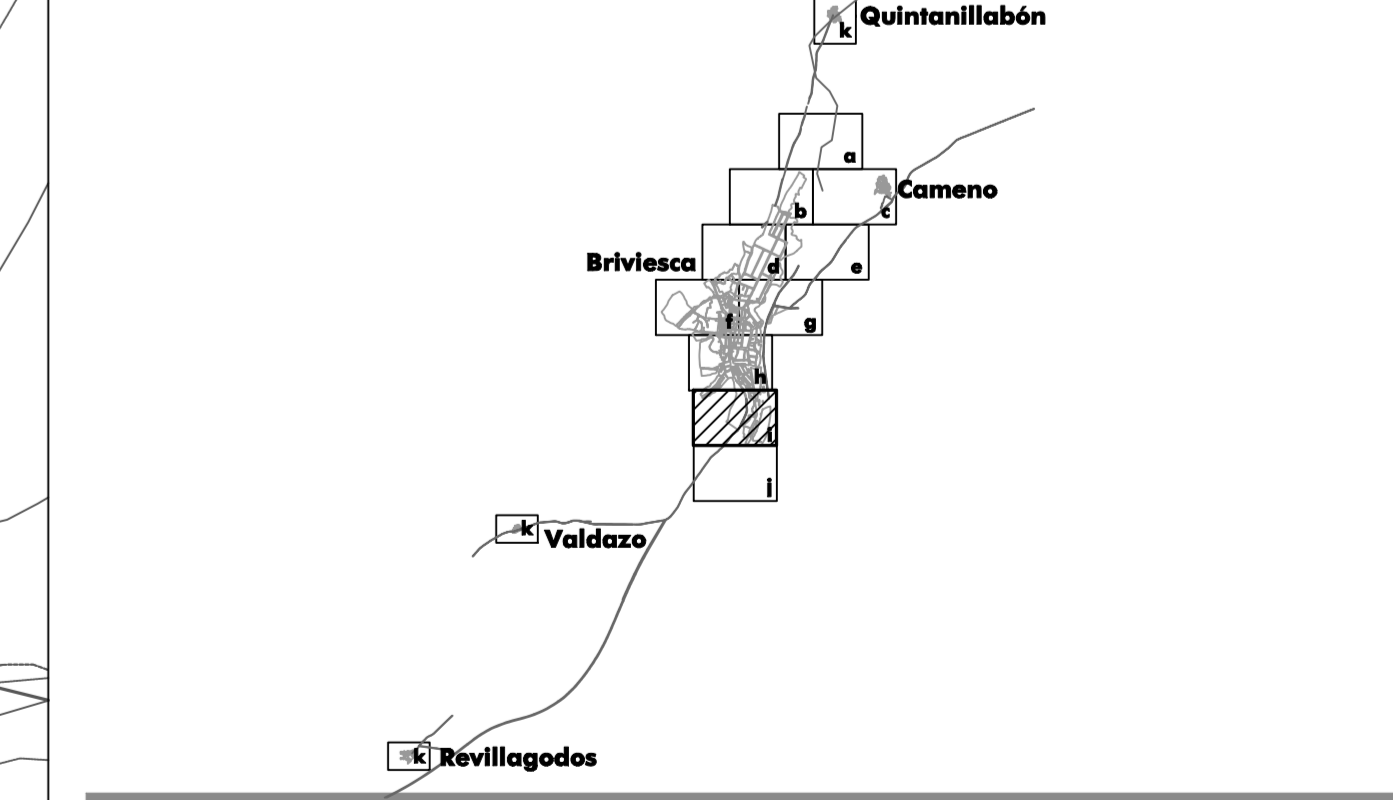
DOTACIONES. USOS POR MENORIZADOS.	
[E1]	ESPACIOS LIBRES
[E2]	EQUIPAMIENTOS
[E3]	SERVICIOS URBANOS.

ÁMBITOS DE PLANEAMIENTO.	
[S1]	CATEGORÍA DE SUELO
[S2]	ORDENACIÓN DETALLADA / NUMERACIÓN
[S3]	TIPO DE ÁMBITO

USO DOMINANTE DE SECTOR.	
[SR-C]	SUELO URBANO NO CONSOLIDADO RESIDENCIAL
[SR-PAag]	SUELO URBANO NO CONSOLIDADO INDUSTRIAL
[SR-PI]	SUELO URBANO NO CONSOLIDADO TERCIARIO
[SR-PCya]	SUELO URBANIZABLE RESIDENCIAL
[SU-NC [ed] SE-25]	SUELO URBANIZABLE INDUSTRIAL
[SU-NC [ed] SE-27]	SUELO URBANIZABLE TERCIARIO

OTRA SIMBOLOGÍA.	
[H]	ALTURA MÁXIMA DE EDIFICACIÓN.
[A]	SEPARACIÓN ENTRE DIFERENTES ALTURAS MÁXIMAS.
[E]	ESPACIO LIBRE EN ORDENANZA DE BLOQUE ABIERTO Y SITUACIONES SINGULARES
[F]	ESPACIO COMÚN PARA ACCESOS DE BLOQUE PRIVADO
[G]	ESPACIO LIBRE PRIVADO EN CASO HISTÓRICO Y OTRAS ZONAS DE ORDENANZA
[H]	VÍAS PECUARIAS EN SU Y SUR

CATEGORÍAS Y PROTECCIONES EN SUELO RÚSTICO.	
[SR-C]	SUELO RÚSTICO COMÚN
[SR-P]	SUELO RÚSTICO PROTEGIDO
[SR-PAag]	PROTECCIÓN AGROPECUARIA
[SR-PNhb]	PROTECCIÓN NATURAL DE HABITATS
[SR-PNim]	PROTECCIÓN NATURAL DE LA RED NATURA (RIBERAS DEL RÍO OCA)
[SR-PNpo]	PROTECCIÓN NATURAL PAISAJÍSTICA
[SR-PNpe]	PROTECCIÓN NATURAL DE VÍAS PECUARIAS
[SR-PNff]	PROTECCIÓN NATURAL FORESTAL
[SR-PNec]	PROTECCIÓN ESPECIAL DE CAUCES Y RIBERAS
[SR-PI]	PROTECCIÓN DE INFRAESTRUCTURAS
[SR-PCya]	PROTECCIÓN CULTURAL YACIMIENTOS ARQUEOLÓGICOS



Ayuntamiento de Briviesca
BURGOS
PLAN GENERAL DE ORDENACIÓN URBANA
PLANOS DE ORDENACIÓN

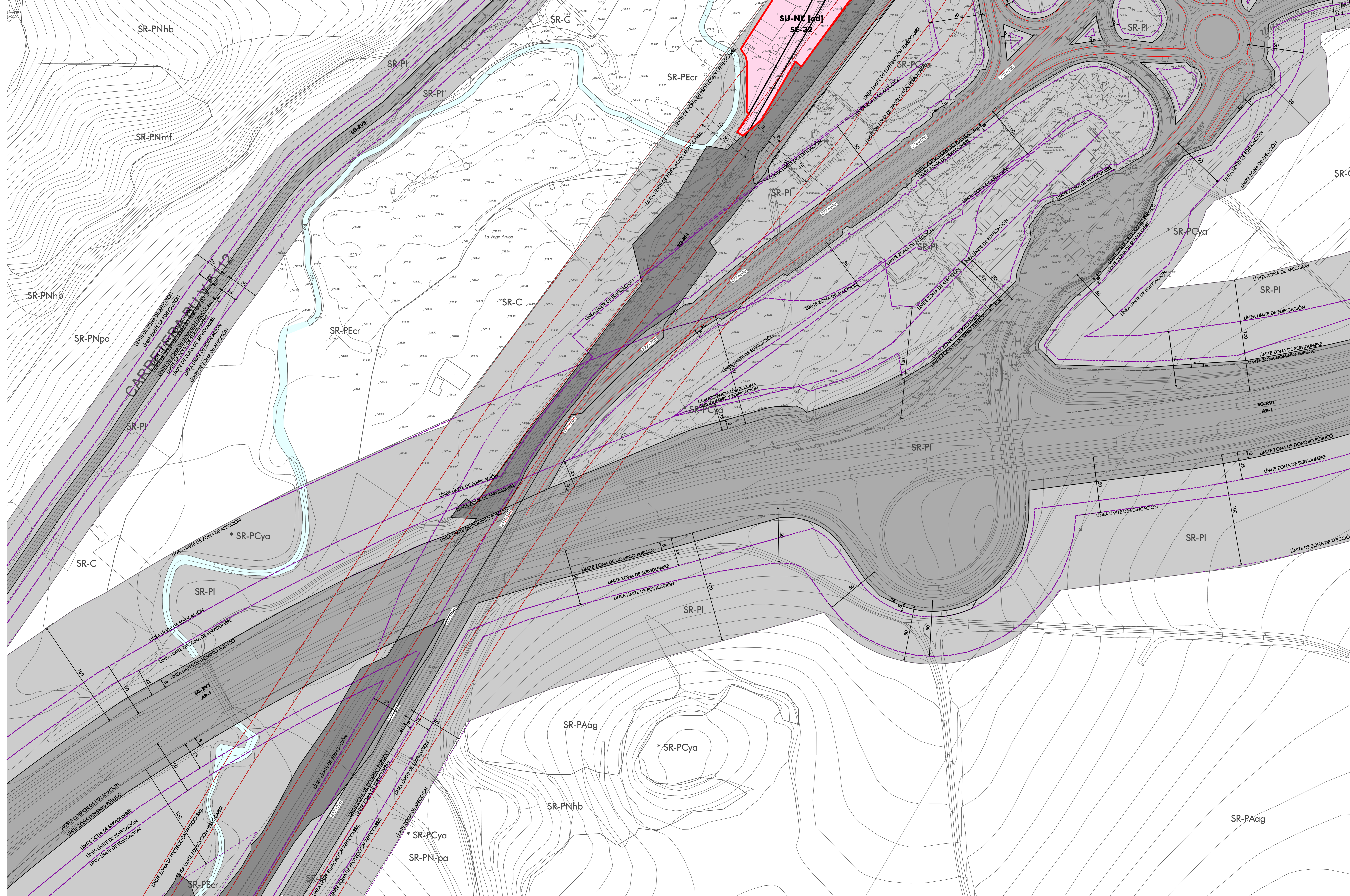
ORDENACIÓN Y GESTIÓN
DETALLE

ESCALA: 1 : 1.000

PLANO Nº **PO-4.2i**

RUEDA Y VEGA ASOCIADOS, S.L.P.
 Calle Real, 10 - Briviesca (Burgos)

Aprobación Provisional
 MARZO 2023



LÍMITES.

[Red line]	SUELO URBANO
[Blue line]	SECTOR DE SUELO URBANO NO CONSOLIDADO
[Green line]	SECTOR DE SUELO URBANIZABLE
[Yellow line]	ÁMBITO ACTUACIONES AISLADAS URBANIZACIÓN EN SUELO URBANO CONSOLIDADO
[Orange line]	AFECCIÓN SECTORIAL DE CARRETERAS / FERROCARRIL
[Purple line]	LÍNEA DE INUNDACIÓN DE 100 / 500 AÑOS
[Dotted line]	LÍMITE BIC CONJUNTO HISTÓRICO

ALINEACIONES.

[Black line]	ALINEACIÓN CONSOLIDADA
[Red line]	NUÉVA ALINEACIÓN
[Blue line]	ALINEACIÓN CON RESTRICCIÓN DE ACCESOS
[Dotted line]	ALINEACIÓN INDICATIVA
[Dashed line]	LÍMITE ENTRE ORDENANZAS
[Dotted line]	ALINEACIÓN CON ESPORTAL
[Dotted line]	ÁREA DE MOVIMIENTO DE LA EDIFICACIÓN / LÍNEA LÍMITE DE EDIFICACIÓN
[Dotted line]	ACOTACIÓN DE ALINEACIONES

CALIFICACIÓN.

USOS Y TIPOLOGÍAS.

[Red]	RESIDENCIAL, CASCO ANTIGUO
[Orange]	RESIDENCIAL, COLECTIVA ENSANCHE
[Yellow]	RESIDENCIAL, COLECTIVA BLOQUE ABIERTO
[Light Green]	RESIDENCIAL, UNIFAMILIAR INTENSIVO I
[Green]	RESIDENCIAL, UNIFAMILIAR INTENSIVO II
[Dark Green]	RESIDENCIAL, UNIFAMILIAR EXTENSIVO
[Light Blue]	RESIDENCIAL NÚCLEO RURAL
[Blue]	INDUSTRIA EN NÚCLEO
[Light Blue]	INDUSTRIA INTENSIVA
[Medium Blue]	INDUSTRIA MEDIA
[Dark Blue]	INDUSTRIA EXTENSIVA
[Purple]	TERCIARIO Y SERVICIOS DE CARRETERA
[Pink]	TANATORIO
[Light Green]	EQUIPAMIENTO (SISTEMA GENERAL / SISTEMA LOCAL)
[Yellow]	EQUIPAMIENTO PRIVADO
[Light Green]	ESPACIO LIBRE PÚBLICO (SISTEMA GENERAL / SISTEMA LOCAL)
[Light Green]	ESPACIO LIBRE DE PROTECCIÓN DE CAUCES
[Blue]	INFRAESTRUCTURAS Y SERVICIOS URBANOS
[Blue]	VIAJO PRINCIPAL
[Blue]	FERROVIARIO

ORDENANZAS.

[Symbol]	RESIDENCIAL CASCO ANTIGUO	[Symbol]	INDUSTRIA INTENSIVA EN NÚCLEO	[Symbol]	OTRO
[Symbol]	RESIDENCIAL COLECTIVA ENSANCHE	[Symbol]	INDUSTRIA MEDIA	[Symbol]	OTRO
[Symbol]	RESIDENCIAL COLECTIVA BLOQUE ABIERTO	[Symbol]	INDUSTRIA EXTENSIVA	[Symbol]	OTRO
[Symbol]	RESIDENCIAL UNIFAMILIAR INTENSIVO I	[Symbol]	INDUSTRIA EN NÚCLEO	[Symbol]	OTRO
[Symbol]	RESIDENCIAL UNIFAMILIAR INTENSIVO II	[Symbol]	INDUSTRIA INTENSIVA	[Symbol]	OTRO
[Symbol]	RESIDENCIAL UNIFAMILIAR EXTENSIVO	[Symbol]	INDUSTRIA MEDIA	[Symbol]	OTRO
[Symbol]	RESIDENCIAL NÚCLEO RURAL	[Symbol]	INDUSTRIA EXTENSIVA	[Symbol]	OTRO
[Symbol]	RESIDENCIAL CASCO ANTIGUO	[Symbol]	INDUSTRIA EN NÚCLEO	[Symbol]	OTRO
[Symbol]	RESIDENCIAL COLECTIVA ENSANCHE	[Symbol]	INDUSTRIA INTENSIVA	[Symbol]	OTRO
[Symbol]	RESIDENCIAL COLECTIVA BLOQUE ABIERTO	[Symbol]	INDUSTRIA MEDIA	[Symbol]	OTRO
[Symbol]	RESIDENCIAL UNIFAMILIAR INTENSIVO I	[Symbol]	INDUSTRIA EXTENSIVA	[Symbol]	OTRO
[Symbol]	RESIDENCIAL UNIFAMILIAR INTENSIVO II	[Symbol]	INDUSTRIA EN NÚCLEO	[Symbol]	OTRO
[Symbol]	RESIDENCIAL UNIFAMILIAR EXTENSIVO	[Symbol]	INDUSTRIA INTENSIVA	[Symbol]	OTRO
[Symbol]	RESIDENCIAL NÚCLEO RURAL	[Symbol]	INDUSTRIA MEDIA	[Symbol]	OTRO
[Symbol]	RESIDENCIAL CASCO ANTIGUO	[Symbol]	INDUSTRIA EXTENSIVA	[Symbol]	OTRO

DOTACIONES. USOS PORMENORIZADOS.

[Symbol]	ESPACIOS LIBRES	[Symbol]	OTRO
[Symbol]	EQUIPAMIENTOS	[Symbol]	OTRO
[Symbol]	SERVICIOS URBANOS	[Symbol]	OTRO

ÁMBITOS DE PLANEAMIENTO.

[Symbol]	CATEGORÍA DE SUELO	[Symbol]	OTRO
[Symbol]	ORDENACIÓN DETALLADA / NUMERACIÓN	[Symbol]	OTRO
[Symbol]	TIPO DE ÁMBITO	[Symbol]	OTRO

USO DOMINANTE DE SECTOR.

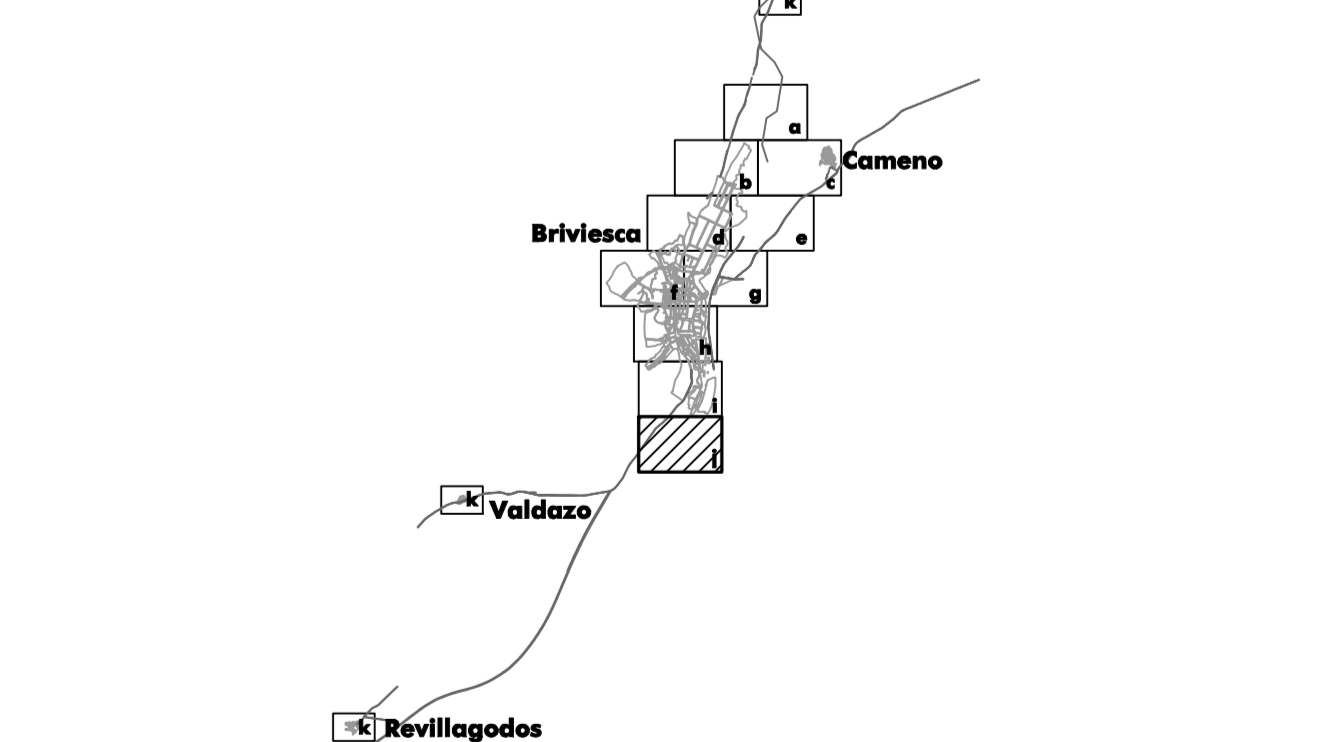
[Symbol]	SUELO URBANO NO CONSOLIDADO RESIDENCIAL
[Symbol]	SUELO URBANO NO CONSOLIDADO INDUSTRIAL
[Symbol]	SUELO URBANO NO CONSOLIDADO TERCIARIO
[Symbol]	SUELO URBANIZABLE RESIDENCIAL
[Symbol]	SUELO URBANIZABLE INDUSTRIAL
[Symbol]	SUELO URBANIZABLE TERCIARIO

OTRA SIMBOLOGÍA.

[Symbol]	ALTURA MÁXIMA DE EDIFICACIÓN
[Symbol]	SEPARACIÓN ENTRE DIFERENTES ALTURAS MÁXIMAS
[Symbol]	ESPACIO LIBRE EN ORDENANZA DE BLOQUE ABIERTO Y SITUACIONES SINGULARES
[Symbol]	ESPACIO COMÚN PARA ACCESOS DE CARÁCTER PRIVADO
[Symbol]	ESPACIO LIBRE PRIVADO EN CASCO HISTÓRICO Y OTRAS ZONAS DE ORDENANZA
[Symbol]	VÍAS PELEARIAS EN SUJ Y SUR

CATEGORÍAS Y PROTECCIONES EN SUELO RÚSTICO.

[Symbol]	SR-C SUELO RÚSTICO COMÚN
[Symbol]	SR-P SUELO RÚSTICO PROTEGIDO
[Symbol]	SR-PAag PROTECCIÓN AGROPECUARIA
[Symbol]	SR-PNhb PROTECCIÓN NATURAL DE HABITATAS
[Symbol]	SR-PNmf PROTECCIÓN NATURAL DE LA RED NATURA (RIBERAS DEL RÍO OCA)
[Symbol]	SR-PNpa PROTECCIÓN NATURAL PAISAJÍSTICA
[Symbol]	SR-PNpc PROTECCIÓN NATURAL DE VÍAS PECUARIAS
[Symbol]	SR-PNpf PROTECCIÓN NATURAL FORESTAL
[Symbol]	SR-PEcr PROTECCIÓN ESPECIAL DE CAUCES Y RIBERAS
[Symbol]	SR-PI PROTECCIÓN DE INFRAESTRUCTURAS
[Symbol]	SR-PCya PROTECCIÓN CULTURAL YACIMIENTOS ARQUEOLÓGICOS

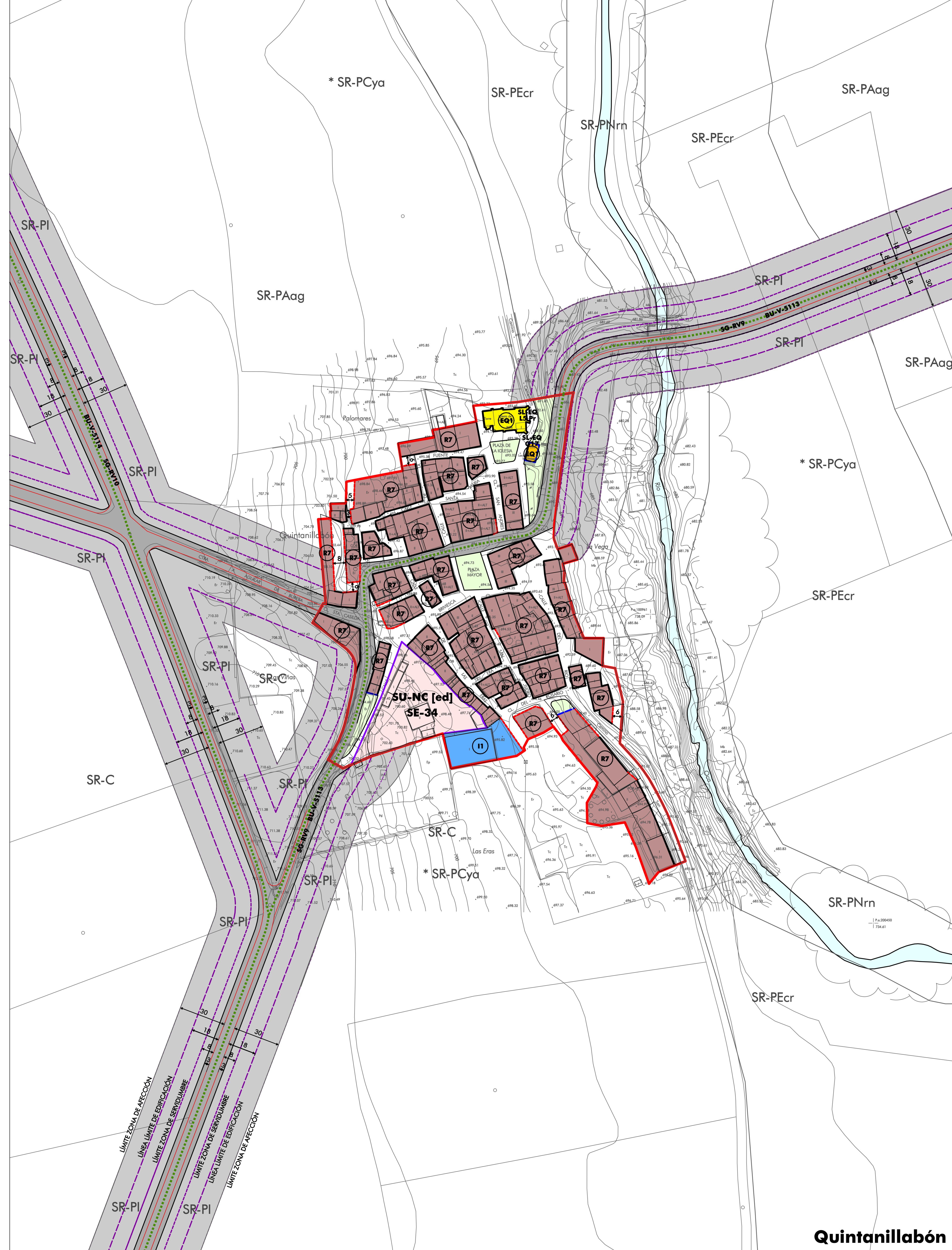


Ayuntamiento de Briviesca
BURGOS
PLAN GENERAL DE ORDENACIÓN URBANA
PLANOS DE ORDENACIÓN

ORDENACIÓN Y GESTIÓN
DETALLE
PO-4.2j

ESCALA: 1:1.000

APROBACIÓN PROVISIONAL MARZO 2023



LÍMITES.	
[Red line]	SUELO URBANO
[Blue line]	SECTOR DE SUELO URBANO NO CONSOLIDADO
[Green line]	SECTOR DE SUELO URBANIZABLE
[Yellow line]	ÁMBITO ACTUACIONES AISLADAS URBANIZACIÓN EN SUELO URBANO CONSOLIDADO
[Orange line]	AFECCIÓN SECTORIAL DE CARRETERAS / FERROCARRIL
[Purple line]	LÍNEA DE INUNDACIÓN DE 100 / 500 AÑOS
[Dotted line]	LÍMITE BIC CONJUNTO HISTÓRICO

ALINEACIONES.	
[Black line]	ALINEACIÓN CONSOLIDADA
[Red line]	NUOVA ALINEACIÓN
[Blue line]	ALINEACIÓN CON RESTRICCIÓN DE ACCESOS
[Dotted line]	ALINEACIÓN INDICATIVA
[Dashed line]	LÍMITE ENTRE ORDENANZAS
[Dotted line]	ALINEACIÓN CON SOPORTAL
[Dotted line]	ÁREA DE MOVIMIENTO DE LA EDIFICACIÓN / LÍNEA LÍMITE DE EDIFICACIÓN
[Dotted line]	ACOTACIÓN DE ALINEACIONES

CALIFICACIÓN.	
[Red]	RESIDENCIAL, CASCO ANTIGUO
[Orange]	RESIDENCIAL, COLECTIVA ENSANCHE
[Yellow]	RESIDENCIAL, COLECTIVA BLOQUE ABIERTO
[Light Green]	RESIDENCIAL, UNIFAMILIAR INTENSIVO I
[Green]	RESIDENCIAL, UNIFAMILIAR INTENSIVO II
[Dark Green]	RESIDENCIAL, UNIFAMILIAR EXTENSIVO
[Light Blue]	RESIDENCIAL NÚCLEO RURAL
[Blue]	INDUSTRIA EN NÚCLEO
[Dark Blue]	INDUSTRIA INTENSIVA
[Light Purple]	INDUSTRIA MEDIA
[Purple]	INDUSTRIA EXTENSIVA
[Pink]	TERCIARIO Y SERVICIOS DE CARRETERA
[Light Yellow]	TANATORIO
[Yellow]	EQUIPAMIENTO (SISTEMA GENERAL / SISTEMA LOCAL)
[Light Green]	EQUIPAMIENTO PRIVADO
[Green]	ESPACIO LIBRE PÚBLICO (SISTEMA GENERAL / SISTEMA LOCAL)
[Dark Green]	ESPACIO LIBRE DE PROTECCIÓN DE CAUCES
[Blue]	INFRAESTRUCTURAS Y SERVICIOS URBANOS
[Light Blue]	VIAJERO PRINCIPAL
[Dark Blue]	FERROVIARIO

ORDENANZAS.					
[Red]	RESIDENCIAL CASCO ANTIGUO	[Light Green]	INDUSTRIA EN NÚCLEO	[Light Blue]	INDUSTRIA MEDIA
[Orange]	RESIDENCIAL COLECTIVA ENSANCHE	[Green]	INDUSTRIA INTENSIVA	[Purple]	INDUSTRIA EXTENSIVA
[Yellow]	RESIDENCIAL COLECTIVA BLOQUE ABIERTO	[Light Blue]	INDUSTRIA EN NÚCLEO	[Dark Blue]	INDUSTRIA INTENSIVA
[Light Green]	RESIDENCIAL UNIFAMILIAR INTENSIVO I	[Blue]	INDUSTRIA INTENSIVA	[Light Purple]	INDUSTRIA MEDIA
[Green]	RESIDENCIAL UNIFAMILIAR INTENSIVO II	[Dark Blue]	INDUSTRIA INTENSIVA	[Purple]	INDUSTRIA EXTENSIVA
[Dark Green]	RESIDENCIAL UNIFAMILIAR EXTENSIVO	[Light Purple]	INDUSTRIA MEDIA	[Pink]	TERCIARIO Y SERVICIOS DE CARRETERA
[Light Blue]	RESIDENCIAL NÚCLEO RURAL	[Light Yellow]	TANATORIO	[Light Yellow]	EQUIPAMIENTO (SISTEMA GENERAL / SISTEMA LOCAL)
[Blue]	INDUSTRIA EN NÚCLEO	[Yellow]	EQUIPAMIENTO PRIVADO	[Green]	ESPACIO LIBRE PÚBLICO (SISTEMA GENERAL / SISTEMA LOCAL)
[Dark Blue]	INDUSTRIA INTENSIVA	[Dark Green]	ESPACIO LIBRE DE PROTECCIÓN DE CAUCES	[Blue]	INFRAESTRUCTURAS Y SERVICIOS URBANOS
[Light Purple]	INDUSTRIA MEDIA	[Light Blue]	VIAJERO PRINCIPAL	[Dark Blue]	FERROVIARIO
[Purple]	INDUSTRIA EXTENSIVA	[Light Blue]	VIAJERO PRINCIPAL	[Dark Blue]	FERROVIARIO
[Pink]	TERCIARIO Y SERVICIOS DE CARRETERA	[Light Blue]	VIAJERO PRINCIPAL	[Dark Blue]	FERROVIARIO
[Light Yellow]	TANATORIO	[Light Blue]	VIAJERO PRINCIPAL	[Dark Blue]	FERROVIARIO
[Yellow]	EQUIPAMIENTO (SISTEMA GENERAL / SISTEMA LOCAL)	[Light Blue]	VIAJERO PRINCIPAL	[Dark Blue]	FERROVIARIO
[Light Green]	EQUIPAMIENTO PRIVADO	[Light Blue]	VIAJERO PRINCIPAL	[Dark Blue]	FERROVIARIO
[Green]	ESPACIO LIBRE PÚBLICO (SISTEMA GENERAL / SISTEMA LOCAL)	[Light Blue]	VIAJERO PRINCIPAL	[Dark Blue]	FERROVIARIO
[Dark Green]	ESPACIO LIBRE DE PROTECCIÓN DE CAUCES	[Light Blue]	VIAJERO PRINCIPAL	[Dark Blue]	FERROVIARIO
[Blue]	INFRAESTRUCTURAS Y SERVICIOS URBANOS	[Light Blue]	VIAJERO PRINCIPAL	[Dark Blue]	FERROVIARIO
[Light Blue]	VIAJERO PRINCIPAL	[Light Blue]	VIAJERO PRINCIPAL	[Dark Blue]	FERROVIARIO
[Dark Blue]	FERROVIARIO	[Light Blue]	VIAJERO PRINCIPAL	[Dark Blue]	FERROVIARIO

DOTACIONES. USOS POR MENORIZADOS.			
[Red]	ESPACIOS LIBRES	[Light Green]	ESPACIOS LIBRES
[Orange]	EQUIPAMIENTOS	[Yellow]	EQUIPAMIENTOS
[Yellow]	SERVICIOS URBANOS.	[Green]	SERVICIOS URBANOS.

ÁMBITOS DE PLANEAMIENTO.					
[Red]	RESIDENCIAL CASCO ANTIGUO	[Light Green]	INDUSTRIA EN NÚCLEO	[Light Blue]	INDUSTRIA MEDIA
[Orange]	RESIDENCIAL COLECTIVA ENSANCHE	[Green]	INDUSTRIA INTENSIVA	[Purple]	INDUSTRIA EXTENSIVA
[Yellow]	RESIDENCIAL COLECTIVA BLOQUE ABIERTO	[Light Blue]	INDUSTRIA EN NÚCLEO	[Dark Blue]	INDUSTRIA INTENSIVA
[Light Green]	RESIDENCIAL UNIFAMILIAR INTENSIVO I	[Blue]	INDUSTRIA INTENSIVA	[Light Purple]	INDUSTRIA MEDIA
[Green]	RESIDENCIAL UNIFAMILIAR INTENSIVO II	[Dark Blue]	INDUSTRIA INTENSIVA	[Purple]	INDUSTRIA EXTENSIVA
[Dark Green]	RESIDENCIAL UNIFAMILIAR EXTENSIVO	[Light Purple]	INDUSTRIA MEDIA	[Pink]	TERCIARIO Y SERVICIOS DE CARRETERA
[Light Blue]	RESIDENCIAL NÚCLEO RURAL	[Light Yellow]	TANATORIO	[Light Yellow]	EQUIPAMIENTO (SISTEMA GENERAL / SISTEMA LOCAL)
[Blue]	INDUSTRIA EN NÚCLEO	[Yellow]	EQUIPAMIENTO PRIVADO	[Green]	ESPACIO LIBRE PÚBLICO (SISTEMA GENERAL / SISTEMA LOCAL)
[Dark Blue]	INDUSTRIA INTENSIVA	[Dark Green]	ESPACIO LIBRE DE PROTECCIÓN DE CAUCES	[Blue]	INFRAESTRUCTURAS Y SERVICIOS URBANOS
[Light Purple]	INDUSTRIA MEDIA	[Light Blue]	VIAJERO PRINCIPAL	[Dark Blue]	FERROVIARIO
[Purple]	INDUSTRIA EXTENSIVA	[Light Blue]	VIAJERO PRINCIPAL	[Dark Blue]	FERROVIARIO
[Pink]	TERCIARIO Y SERVICIOS DE CARRETERA	[Light Blue]	VIAJERO PRINCIPAL	[Dark Blue]	FERROVIARIO
[Light Yellow]	TANATORIO	[Light Blue]	VIAJERO PRINCIPAL	[Dark Blue]	FERROVIARIO
[Yellow]	EQUIPAMIENTO (SISTEMA GENERAL / SISTEMA LOCAL)	[Light Blue]	VIAJERO PRINCIPAL	[Dark Blue]	FERROVIARIO
[Light Green]	EQUIPAMIENTO PRIVADO	[Light Blue]	VIAJERO PRINCIPAL	[Dark Blue]	FERROVIARIO
[Green]	ESPACIO LIBRE PÚBLICO (SISTEMA GENERAL / SISTEMA LOCAL)	[Light Blue]	VIAJERO PRINCIPAL	[Dark Blue]	FERROVIARIO
[Dark Green]	ESPACIO LIBRE DE PROTECCIÓN DE CAUCES	[Light Blue]	VIAJERO PRINCIPAL	[Dark Blue]	FERROVIARIO
[Blue]	INFRAESTRUCTURAS Y SERVICIOS URBANOS	[Light Blue]	VIAJERO PRINCIPAL	[Dark Blue]	FERROVIARIO
[Light Blue]	VIAJERO PRINCIPAL	[Light Blue]	VIAJERO PRINCIPAL	[Dark Blue]	FERROVIARIO
[Dark Blue]	FERROVIARIO	[Light Blue]	VIAJERO PRINCIPAL	[Dark Blue]	FERROVIARIO

USO DOMINANTE DE SECTOR.	
[Red]	SUELO URBANO NO CONSOLIDADO RESIDENCIAL
[Orange]	SUELO URBANO NO CONSOLIDADO INDUSTRIAL
[Yellow]	SUELO URBANO NO CONSOLIDADO TERCIARIO
[Light Green]	SUELO URBANIZABLE RESIDENCIAL
[Green]	SUELO URBANIZABLE INDUSTRIAL
[Light Blue]	SUELO URBANIZABLE TERCIARIO

OTRA SIMBOLOGÍA.	
[Red]	ALTURA MÁXIMA DE EDIFICACIÓN.
[Blue]	SEPARACIÓN ENTRE DIFERENTES ALTURAS MÁXIMAS.
[Green]	ESPACIO LIBRE EN ORDENANZA DE BLOQUE ABIERTO Y SITUACIONES SINGULARES
[Yellow]	ESPACIO COMÚN PARA ACCESOS DE CARÁCTER PRIVADO
[Light Green]	ESPACIO LIBRE PRIVADO EN CASCO HISTÓRICO Y OTRAS ZONAS DE ORDENANZA
[Dark Green]	VÍAS PECUARIAS EN SU Y SUR

CATEGORÍAS Y PROTECCIONES EN SUELO RÚSTICO.	
[Red]	SUELO RÚSTICO COMÚN
[Orange]	SUELO RÚSTICO PROTEGIDO
[Yellow]	PROTECCIÓN AGROPECUARIA
[Light Green]	PROTECCIÓN NATURAL DE HABITATS
[Green]	PROTECCIÓN NATURAL DE LA RED NATURA (RIBERAS DEL RÍO OCA)
[Light Blue]	PROTECCIÓN NATURAL PAISAJÍSTICA
[Blue]	PROTECCIÓN NATURAL DE VÍAS PECUARIAS
[Dark Blue]	PROTECCIÓN NATURAL FORESTAL
[Light Purple]	PROTECCIÓN ESPECIAL DE CAUCES Y RIBERAS
[Purple]	PROTECCIÓN DE INFRAESTRUCTURAS
[Pink]	PROTECCIÓN CULTURAL YACIMIENTOS ARQUEOLÓGICOS

Ayuntamiento de Briviesca
BURGOS
PLAN GENERAL DE ORDENACIÓN URBANA
PLANOS DE ORDENACIÓN

ORDENACIÓN Y GESTIÓN
DETALLE

PO-4.2k

ESCALA:
 1:1.000

RUEDA Y VEGA ASOCIADOS, S.L.P.
 www.ruedayvega.com

Apertura Provisional
 MARZO 2023

Quintanillabón

Revillagodos