

LÍMITES	
	LÍMITE DE SUELO URBANO
	LÍMITE DE URBANO NO CONSOLIDADO
	LÍMITE DE SUELO URBANIZABLE
	ÁMBITO EN SUELO URBANO CONSOLIDADO
	LÍMITE DEL PLAN ESPECIAL DEL CASCO HISTÓRICO DE BRIVIESCA
	LÍNEA DE INUNDACIÓN DE 100 /500 AÑOS

ALINEACIONES	
	ALINEACIÓN EXTERIOR
	ALINEACIÓN EXTERIOR MODIFICADA
	ALINEACIÓN CON RESTRICCIÓN
	TRAZADO INDICATIVO DE VIARIO EN ÁMBITOS SIN O.D.

CALIFICACIÓN	
	RESIDENCIAL, CASCO ANTIGUO
	RESIDENCIAL, COLECTIVA ENSANCHE
	RESIDENCIAL, COLECTIVA BLOQUE ABIERTO
	RESIDENCIAL, UNIFAMILIAR INTENSIVO I
	RESIDENCIAL, UNIFAMILIAR INTENSIVO II
	RESIDENCIAL, UNIFAMILIAR EXTENSIVO
	RESIDENCIAL, NÚCLEO RURAL
	INDUSTRIA EN NÚCLEO
	INDUSTRIAL INTENSIVA
	INDUSTRIAL MEDIA
	INDUSTRIAL EXTENSIVA
	TERCIARIO Y SERVICIOS DE CARRETERA
	TANATORIO
	EQUIPAMIENTO PRIVADO

SISTEMAS DE DOTACIONES Y ESPACIOS LIBRES	
	ESPACIOS LIBRES PÚBLICOS (SISTEMA GENERAL / SISTEMA LOCAL)
	ESPACIO LIBRE PÚBLICO DE PROTECCIÓN DE CAUCES
	EQUIPAMIENTOS PÚBLICOS (SISTEMA GENERAL / SISTEMA LOCAL)
	APARCAMIENTO
	INFRAESTRUCTURAS Y SERVICIOS URBANOS
	SISTEMA GENERAL VIARIO
	SISTEMA GENERAL FERROVIARIO

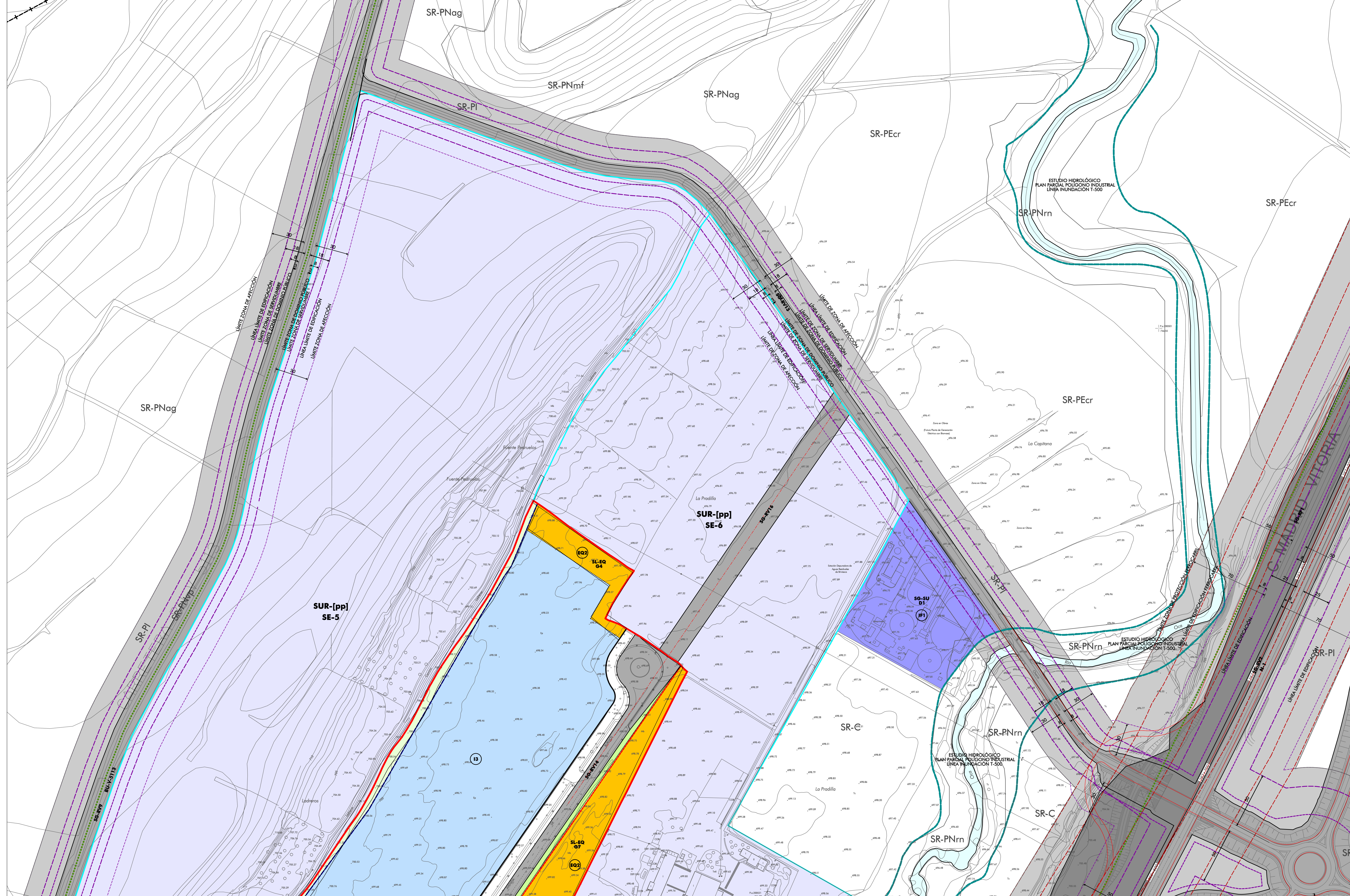
ÁMBITOS DE PLANEAMIENTO			
ETIQUETA DE ÁMBITO			
	S <sup>***-**</sup> [**]	CATEGORÍA DE SUELO	SU-C SUELO URBANO CONSOLIDADO SU-NC SUELO URBANO NO CONSOLIDADO SU-R SUELO URBANIZABLE
	S <sup>**</sup> -**[**]	ORDENACIÓN DETALLADA Y NUMERACIÓN	od EN EL PROPIO PLAN od REMITIDO A ESTUDIO DE DETALLE pa REMITIDO A PLAN PARCIAL pa REMITIDO A PLAN ESPECIAL pa PLANEAMIENTO ASUMIDO
	S <sup>**</sup> -**	TIPO DE ÁMBITO	SE SECTOR AA ACTUACIÓN ABIERTA

USO DOMINANTE DE SECTOR	
	RESIDENCIAL
	INDUSTRIAL
	TERCIARIO

OTRA SIMBOLOGÍA	
	ESPACIO LIBRE EN ORDENANZA DE BLOQUE ABIERTO

CATEGORÍAS Y PROTECCIONES EN SUELO RÚSTICO.	
SR-C	SUELO RÚSTICO COMÚN
SR-P	SUELO RÚSTICO PROTEGIDO
SR-Pag	PROTECCIÓN AGROPECUARIA
SR-Pnhb	PROTECCIÓN NATURAL DE HABITATOS
SR-PNhb	PROTECCIÓN NATURAL DE LA RED NATURA (RIBERAS DEL RÍO OCA)
SR-PNvp	PROTECCIÓN NATURAL DE VÍAS PECUARIAS *
SR-PNmf	PROTECCIÓN NATURAL FORESTAL
SR-PEcr	PROTECCIÓN ESPECIAL DE CAUCES Y RIBERAS
SR-PI	PROTECCIÓN DE INFRAESTRUCTURAS
SR-PCya	PROTECCIÓN CULTURAL DE YACIMIENTOS ARQUEOLÓGICOS *

\* se señalan también los elementos situados en SU y SLR



**LÍMITES.**

[Red line]	SUELO URBANO
[Blue line]	SECTOR DE SUELO URBANO NO CONSOLIDADO
[Green line]	SECTOR DE SUELO URBANIZABLE
[Yellow line]	ÁMBITO ACTUACIONES AISLADAS URBANIZACIÓN EN SUELO URBANO CONSOLIDADO
[Purple line]	AFECCIÓN SECTORIAL DE CARRETERAS / FERROCARRIL
[Cyan line]	LÍNEA DE INUNDACIÓN DE 100 / 500 AÑOS
[Dotted line]	LÍMITE BIC CONJUNTO HISTÓRICO

**ALINEACIONES.**

[Red line]	ALINEACIÓN CONSOLIDADA
[Blue line]	ALINEACIÓN CON RESTRICCIÓN DE ACCESOS
[Green line]	ALINEACIÓN INDICATIVA
[Yellow line]	LÍMITE ENTRE ORDENANZAS
[Purple line]	ALINEACIÓN CON SESPORAL
[Cyan line]	ÁREA DE MOVIMIENTO DE LA EDIFICACIÓN / LÍNEA LÍMITE DE EDIFICACIÓN
[Dotted line]	ACOTACIÓN DE ALINEACIONES

**CALIFICACIÓN.**

[Red]	RESIDENCIAL, CASCO ANTIGUO
[Orange]	RESIDENCIAL, COLECTIVA ENSANCHE
[Yellow]	RESIDENCIAL, COLECTIVA BLOQUE ABIERTO
[Light Green]	RESIDENCIAL, UNIFAMILIAR INTENSIVO I
[Green]	RESIDENCIAL, UNIFAMILIAR INTENSIVO II
[Light Blue]	RESIDENCIAL, UNIFAMILIAR EXTENSIVO
[Blue]	RESIDENCIAL NÚCLEO RURAL
[Dark Blue]	INDUSTRIA EN NÚCLEO
[Light Blue]	INDUSTRIA INTENSIVA
[Medium Blue]	INDUSTRIA MEDIA
[Dark Blue]	INDUSTRIA EXTENSIVA
[Purple]	TERCIARIO Y SERVICIOS DE CARRETERA
[Pink]	TANATORIO
[Light Green]	EQUIPAMIENTO (SISTEMA GENERAL / SISTEMA LOCAL)
[Yellow]	EQUIPAMIENTO PRIVADO
[Light Green]	ESPACIO LIBRE PÚBLICO (SISTEMA GENERAL / SISTEMA LOCAL)
[Light Green]	ESPACIO LIBRE DE PROTECCIÓN DE CAUCES
[Blue]	INFRAESTRUCTURAS Y SERVICIOS URBANOS
[Dark Blue]	VIAJO PRINCIPAL
[Dark Blue]	FERROVIARIO

**ORDENANZAS.**

[Symbol]	RESIDENCIAL CASCO ANTIGUO	[Symbol]	INDUSTRIA INTENSIVA EN NÚCLEO	[Symbol]	OTRO
[Symbol]	RESIDENCIAL COLECTIVA	[Symbol]	INDUSTRIA MEDIA	[Symbol]	OTRO
[Symbol]	RESIDENCIAL COLECTIVA BLOQUE ABIERTO	[Symbol]	INDUSTRIA EXTENSIVA	[Symbol]	OTRO
[Symbol]	RESIDENCIAL UNIFAMILIAR INTENSIVO I	[Symbol]	INDUSTRIA RURAL	[Symbol]	OTRO
[Symbol]	RESIDENCIAL UNIFAMILIAR INTENSIVO II	[Symbol]	INDUSTRIA EN NÚCLEO	[Symbol]	OTRO
[Symbol]	RESIDENCIAL UNIFAMILIAR EXTENSIVO	[Symbol]	INDUSTRIA MEDIA	[Symbol]	OTRO
[Symbol]	RESIDENCIAL NÚCLEO RURAL	[Symbol]	INDUSTRIA EXTENSIVA	[Symbol]	OTRO
[Symbol]	INDUSTRIA EN NÚCLEO	[Symbol]	TERCIARIO Y SERVICIOS DE CARRETERA	[Symbol]	OTRO
[Symbol]	INDUSTRIA INTENSIVA	[Symbol]	TANATORIO	[Symbol]	OTRO
[Symbol]	INDUSTRIA MEDIA	[Symbol]	EQUIPAMIENTO (SISTEMA GENERAL / SISTEMA LOCAL)	[Symbol]	OTRO
[Symbol]	INDUSTRIA EXTENSIVA	[Symbol]	EQUIPAMIENTO PRIVADO	[Symbol]	OTRO
[Symbol]	TERCIARIO Y SERVICIOS DE CARRETERA	[Symbol]	ESPACIO LIBRE PÚBLICO (SISTEMA GENERAL / SISTEMA LOCAL)	[Symbol]	OTRO
[Symbol]	TANATORIO	[Symbol]	ESPACIO LIBRE DE PROTECCIÓN DE CAUCES	[Symbol]	OTRO
[Symbol]	EQUIPAMIENTO (SISTEMA GENERAL / SISTEMA LOCAL)	[Symbol]	INFRAESTRUCTURAS Y SERVICIOS URBANOS	[Symbol]	OTRO
[Symbol]	EQUIPAMIENTO PRIVADO	[Symbol]	VIAJO PRINCIPAL	[Symbol]	OTRO
[Symbol]	ESPACIO LIBRE PÚBLICO (SISTEMA GENERAL / SISTEMA LOCAL)	[Symbol]	FERROVIARIO	[Symbol]	OTRO
[Symbol]	ESPACIO LIBRE DE PROTECCIÓN DE CAUCES	[Symbol]		[Symbol]	OTRO

**DOTACIONES. USOS PORMENORIZADOS.**

[Symbol]	ESPACIOS LIBRES	[Symbol]	OTRO
[Symbol]	EQUIPAMIENTOS	[Symbol]	OTRO
[Symbol]	SERVICIOS URBANOS.	[Symbol]	OTRO

**ÁMBITOS DE PLANEAMIENTO.**

[Symbol]	CATEGORÍA DE SUELO	[Symbol]	OTRO
[Symbol]	ORDENACIÓN DETALLADA / NUMERACIÓN	[Symbol]	OTRO
[Symbol]	TIPO DE ÁMBITO	[Symbol]	OTRO

**USO DOMINANTE DE SECTOR.**

[Symbol]	SUELO URBANO NO CONSOLIDADO RESIDENCIAL
[Symbol]	SUELO URBANO NO CONSOLIDADO INDUSTRIAL
[Symbol]	SUELO URBANO NO CONSOLIDADO TERCIARIO
[Symbol]	SUELO URBANIZABLE RESIDENCIAL
[Symbol]	SUELO URBANIZABLE INDUSTRIAL
[Symbol]	SUELO URBANIZABLE TERCIARIO

**OTRA SIMBOLOGÍA.**

[Symbol]	ALTIMETRIA
[Symbol]	SEPARACIÓN ENTRE DIFERENTES ALTURAS MÁXIMAS
[Symbol]	ESPACIO LIBRE EN ORDENANZA DE BLOQUE ABIERTO Y SITUACIONES SINGULARES
[Symbol]	ESPACIO COMÚN PARA ACCESOS DE CARÁCTER PRIVADO
[Symbol]	ESPACIO LIBRE PRIVADO EN CASO HISTÓRICO Y OTRAS ZONAS DE ORDENANZA
[Symbol]	VÍAS PELEGRINAS EN SU Y SUR

**CATEGORÍAS Y PROTECCIONES EN SUELO RÚSTICO.**

[Symbol]	SUELO RÚSTICO COMÚN
[Symbol]	SUELO RÚSTICO PROTEGIDO
[Symbol]	PROTECCIÓN AGROPECUARIA
[Symbol]	PROTECCIÓN NATURAL DE HABITATAS
[Symbol]	PROTECCIÓN NATURAL DE LA RED NATURA (RIBERAS DEL RÍO OCA)
[Symbol]	PROTECCIÓN NATURAL PAISAJÍSTICA
[Symbol]	PROTECCIÓN NATURAL DE VÍAS PECUARIAS
[Symbol]	PROTECCIÓN NATURAL FORESTAL
[Symbol]	PROTECCIÓN ESPECIAL DE CAUCES Y RIBERAS
[Symbol]	PROTECCIÓN DE INFRAESTRUCTURAS
[Symbol]	PROTECCIÓN CULTURAL YACIMIENTOS ARQUEOLÓGICOS

**Ayuntamiento de Briviesca BURGOS**

**PLAN GENERAL DE ORDENACIÓN URBANA**

**PLANOS DE ORDENACIÓN**

PLANO Nº **PO-4.2a**

**ORDENACIÓN Y GESTIÓN DETALLE**

ESCALA: 1:1.000

**RUEDA Y VEGA ASOCIADOS, S.L.P.**

Avda. de España, 10 - Briviesca (Burgos)

www.ruedayvega.com

Proyecto Provisional MARZO 2023



LÍMITES.	
[Red line]	SUELO URBANO
[Blue line]	SECTOR DE SUELO URBANO NO CONSOLIDADO
[Yellow line]	SECTOR DE SUELO URBANIZABLE
[Green line]	ÁMBITO ACTUACIONES AISLADAS URBANIZACIÓN EN SUELO URBANO CONSOLIDADO
[Orange line]	AFECCIÓN SECTORIAL DE CARRETERAS / FERROCARRIL
[Purple line]	LÍNEA DE INUNDACIÓN DE 100 / 500 AÑOS
[Dotted line]	LÍMITE BIC CONJUNTO HISTÓRICO

ALINEACIONES.	
[Red line]	ALINEACIÓN CONSOLIDADA
[Blue line]	NUOVA ALINEACIÓN
[Green line]	ALINEACIÓN CON RESTRICCIÓN DE ACCESOS
[Orange line]	ALINEACIÓN INDICATIVA
[Purple line]	LÍMITE ENTRE ORDENANZAS
[Dotted line]	ALINEACIÓN CON SOPORTAL
[Yellow line]	ÁREA DE MOVIMIENTO DE LA EDIFICACIÓN / LÍNEA LÍMITE DE EDIFICACIÓN
[Green line]	ACOTACIÓN DE ALINEACIONES

CALIFICACIÓN.	
[Red]	RESIDENCIAL, CASCO ANTIGUO
[Orange]	RESIDENCIAL, COLECTIVA ENSANCHE
[Yellow]	RESIDENCIAL, COLECTIVA BLOQUE ABIERTO
[Light Green]	RESIDENCIAL, UNIFAMILIAR INTENSIVO I
[Green]	RESIDENCIAL, UNIFAMILIAR INTENSIVO II
[Light Blue]	RESIDENCIAL, UNIFAMILIAR EXTENSIVO
[Blue]	RESIDENCIAL NÚCLEO RURAL
[Dark Blue]	INDUSTRIA EN NÚCLEO
[Light Purple]	INDUSTRIA INTENSIVA
[Purple]	INDUSTRIA MEDIA
[Dark Purple]	INDUSTRIA EXTENSIVA
[Pink]	TERCIARIO Y SERVICIOS DE CARRETERA
[Light Pink]	TANATORIO
[Yellow-Orange]	EQUIPAMIENTO (SISTEMA GENERAL / SISTEMA LOCAL)
[Yellow]	EQUIPAMIENTO PRIVADO
[Light Green]	ESPACIO LIBRE PÚBLICO (SISTEMA GENERAL / SISTEMA LOCAL)
[Green]	ESPACIO LIBRE DE PROTECCIÓN DE CAUCES
[Blue]	INFRAESTRUCTURAS Y SERVICIOS URBANOS
[Dark Blue]	FERROVIARIO

ORDENANZAS.	
[Red]	RESIDENCIAL CASCO ANTIGUO
[Orange]	RESIDENCIAL COLECTIVA ENSANCHE
[Yellow]	RESIDENCIAL COLECTIVA BLOQUE ABIERTO
[Light Green]	RESIDENCIAL UNIFAMILIAR INTENSIVO I
[Green]	RESIDENCIAL UNIFAMILIAR INTENSIVO II
[Light Blue]	RESIDENCIAL UNIFAMILIAR EXTENSIVO
[Blue]	RESIDENCIAL NÚCLEO RURAL
[Dark Blue]	INDUSTRIA EN NÚCLEO
[Light Purple]	INDUSTRIA INTENSIVA
[Purple]	INDUSTRIA MEDIA
[Dark Purple]	INDUSTRIA EXTENSIVA
[Pink]	TERCIARIO Y SERVICIOS DE CARRETERA
[Light Pink]	TANATORIO
[Yellow-Orange]	EQUIPAMIENTO (SISTEMA GENERAL / SISTEMA LOCAL)
[Yellow]	EQUIPAMIENTO PRIVADO
[Light Green]	ESPACIO LIBRE PÚBLICO (SISTEMA GENERAL / SISTEMA LOCAL)
[Green]	ESPACIO LIBRE DE PROTECCIÓN DE CAUCES
[Blue]	INFRAESTRUCTURAS Y SERVICIOS URBANOS
[Dark Blue]	FERROVIARIO

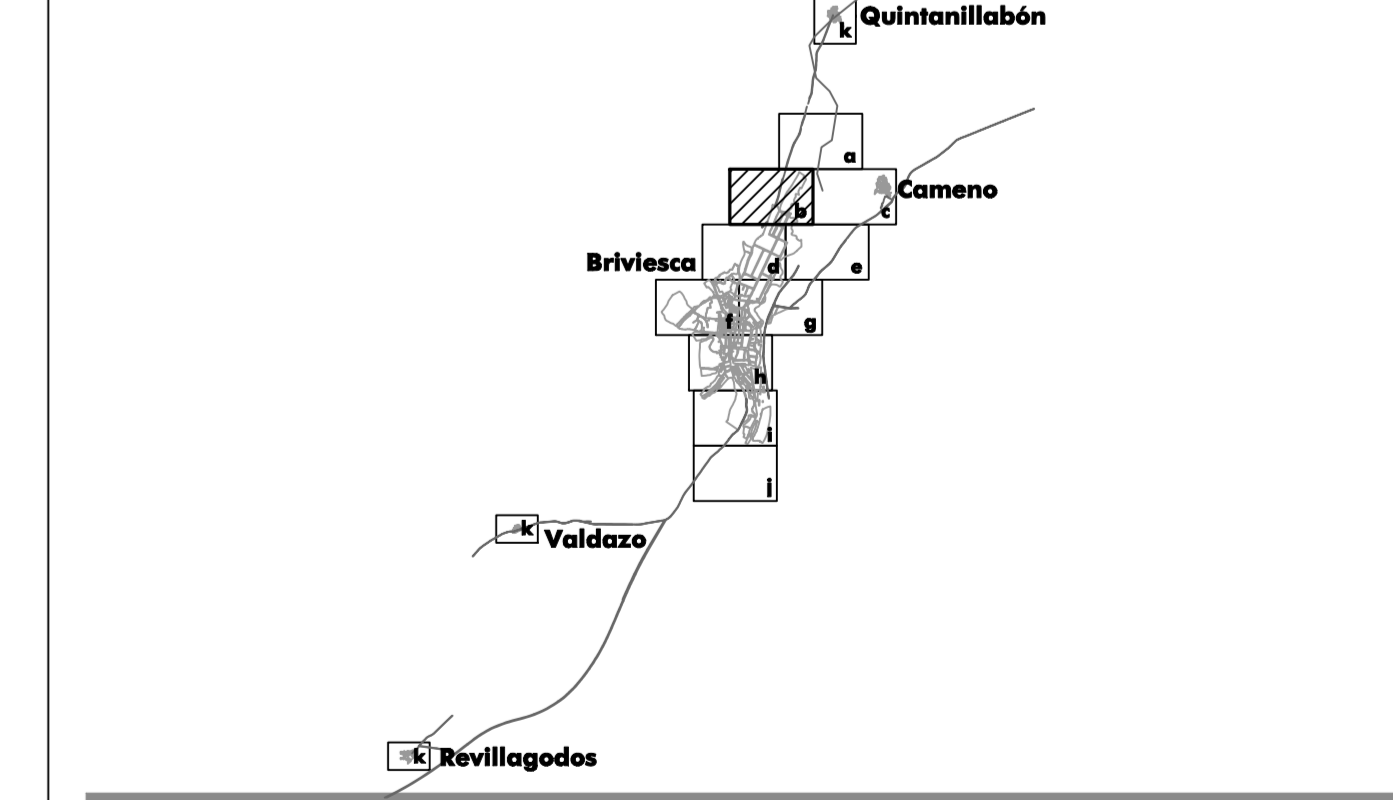
DOTACIONES. USOS PORMENORIZADOS.	
[Red]	RESIDENCIAL CASCO ANTIGUO
[Orange]	RESIDENCIAL COLECTIVA ENSANCHE
[Yellow]	RESIDENCIAL COLECTIVA BLOQUE ABIERTO
[Light Green]	RESIDENCIAL UNIFAMILIAR INTENSIVO I
[Green]	RESIDENCIAL UNIFAMILIAR INTENSIVO II
[Light Blue]	RESIDENCIAL UNIFAMILIAR EXTENSIVO
[Blue]	RESIDENCIAL NÚCLEO RURAL
[Dark Blue]	INDUSTRIA EN NÚCLEO
[Light Purple]	INDUSTRIA INTENSIVA
[Purple]	INDUSTRIA MEDIA
[Dark Purple]	INDUSTRIA EXTENSIVA
[Pink]	TERCIARIO Y SERVICIOS DE CARRETERA
[Light Pink]	TANATORIO
[Yellow-Orange]	EQUIPAMIENTO (SISTEMA GENERAL / SISTEMA LOCAL)
[Yellow]	EQUIPAMIENTO PRIVADO
[Light Green]	ESPACIO LIBRE PÚBLICO (SISTEMA GENERAL / SISTEMA LOCAL)
[Green]	ESPACIO LIBRE DE PROTECCIÓN DE CAUCES
[Blue]	INFRAESTRUCTURAS Y SERVICIOS URBANOS
[Dark Blue]	FERROVIARIO

ÁMBITOS DE PLANEAMIENTO.	
[Red]	RESIDENCIAL CASCO ANTIGUO
[Orange]	RESIDENCIAL COLECTIVA ENSANCHE
[Yellow]	RESIDENCIAL COLECTIVA BLOQUE ABIERTO
[Light Green]	RESIDENCIAL UNIFAMILIAR INTENSIVO I
[Green]	RESIDENCIAL UNIFAMILIAR INTENSIVO II
[Light Blue]	RESIDENCIAL UNIFAMILIAR EXTENSIVO
[Blue]	RESIDENCIAL NÚCLEO RURAL
[Dark Blue]	INDUSTRIA EN NÚCLEO
[Light Purple]	INDUSTRIA INTENSIVA
[Purple]	INDUSTRIA MEDIA
[Dark Purple]	INDUSTRIA EXTENSIVA
[Pink]	TERCIARIO Y SERVICIOS DE CARRETERA
[Light Pink]	TANATORIO
[Yellow-Orange]	EQUIPAMIENTO (SISTEMA GENERAL / SISTEMA LOCAL)
[Yellow]	EQUIPAMIENTO PRIVADO
[Light Green]	ESPACIO LIBRE PÚBLICO (SISTEMA GENERAL / SISTEMA LOCAL)
[Green]	ESPACIO LIBRE DE PROTECCIÓN DE CAUCES
[Blue]	INFRAESTRUCTURAS Y SERVICIOS URBANOS
[Dark Blue]	FERROVIARIO

USO DOMINANTE DE SECTOR.	
[Red]	SUELO URBANO NO CONSOLIDADO RESIDENCIAL
[Orange]	SUELO URBANO NO CONSOLIDADO INDUSTRIAL
[Yellow]	SUELO URBANO NO CONSOLIDADO TERCIARIO
[Light Green]	SUELO URBANIZABLE RESIDENCIAL
[Green]	SUELO URBANIZABLE INDUSTRIAL
[Light Blue]	SUELO URBANIZABLE TERCIARIO

OTRA SIMBOLOGÍA.	
[Red]	ALTURA MÁXIMA DE EDIFICACIÓN.
[Blue]	SEPARACIÓN ENTRE DIFERENTES ALTURAS MÁXIMAS.
[Green]	ESPACIO LIBRE EN ORDENANZA DE BLOQUE ABIERTO Y SITUACIONES SINGULARES
[Yellow]	ESPACIO COMÚN PARA ACCESOS DE CARÁCTER PRIVADO
[Light Green]	ESPACIO LIBRE PRIVADO EN CASO HISTÓRICO Y OTRAS ZONAS DE ORDENANZA
[Light Blue]	VÍAS PECUARIAS EN SU Y SUR

CATEGORÍAS Y PROTECCIONES EN SUELO RÚSTICO.	
[Red]	SUELO RÚSTICO COMÚN
[Orange]	SUELO RÚSTICO PROTEGIDO
[Yellow]	PROTECCIÓN AGROPECUARIA
[Light Green]	PROTECCIÓN NATURAL DE HABITATS
[Green]	PROTECCIÓN NATURAL DE LA RED NATURA (RIBERAS DEL RÍO OCA)
[Light Blue]	PROTECCIÓN NATURAL PAYSAJÍSTICA
[Blue]	PROTECCIÓN NATURAL DE VÍAS PECUARIAS
[Dark Blue]	PROTECCIÓN NATURAL FORESTAL
[Purple]	PROTECCIÓN ESPECIAL DE CAUCES Y RIBERAS
[Dark Purple]	PROTECCIÓN DE INFRAESTRUCTURAS
[Pink]	PROTECCIÓN CULTURAL YACIMIENTOS ARQUEOLÓGICOS



**Ayuntamiento de Briviesca**  
**BURGOS**  
**PLAN GENERAL DE ORDENACIÓN URBANA**  
**PLANOS DE ORDENACIÓN**

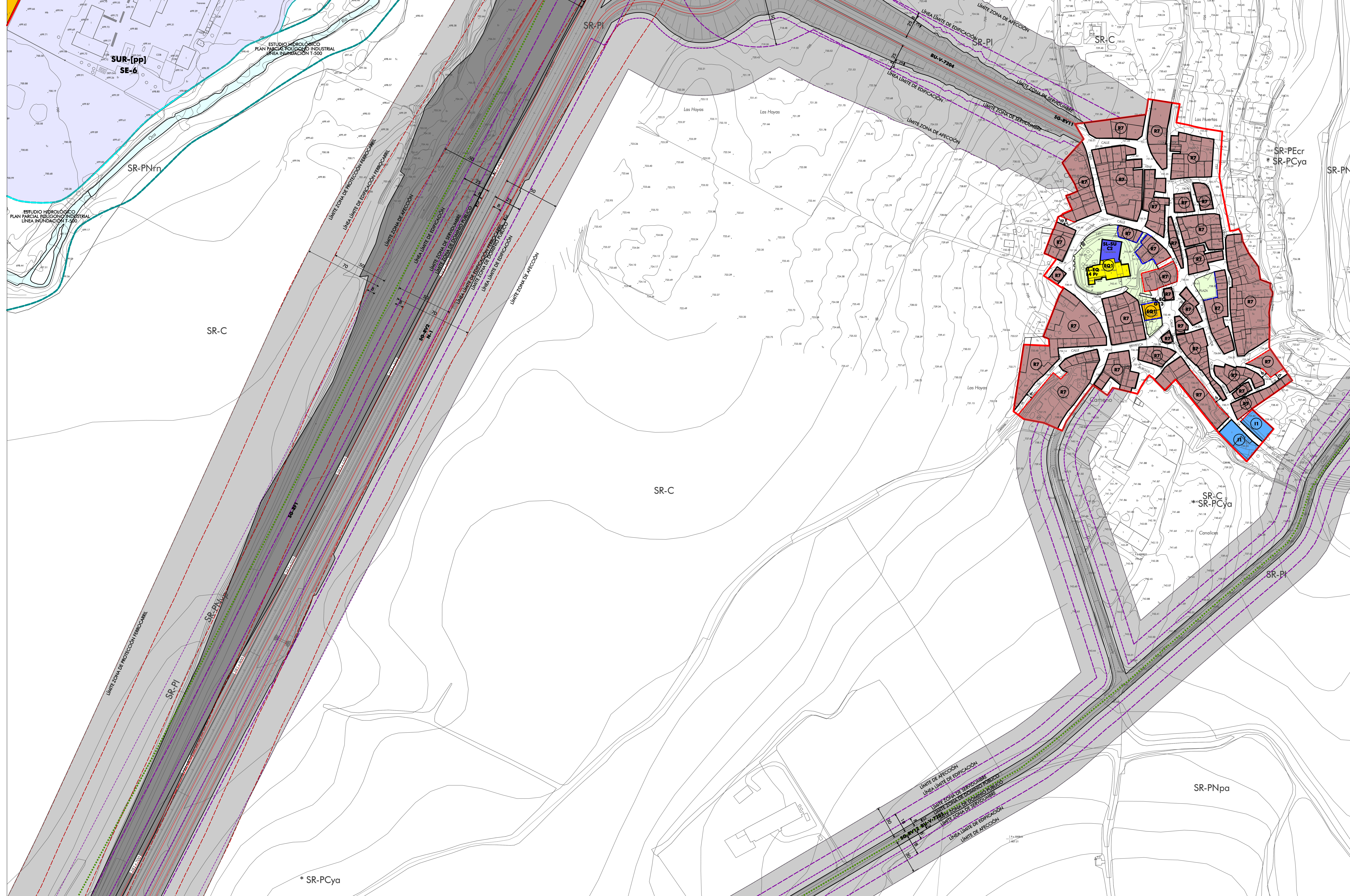
ORDENACIÓN Y GESTIÓN  
**DETALLE**

**PO-4.2b**

ESCALA: 1:1.000

RUEDA Y VEGA ASOCIADOS, S.L.P.  
 Ibañeta, 10 - 48940 Briviesca (Burgos)  
 www.ruedayvega.com

Proyecto Provisional  
 MARZO 2023



LÍMITES.	
[Red line]	SUELO URBANO
[Blue line]	SECTOR DE SUELO URBANO NO CONSOLIDADO
[Yellow line]	SECTOR DE SUELO URBANIZABLE
[Green line]	ÁMBITO ACTUACIONES AISLADAS URBANIZACIÓN EN SUELO URBANO CONSOLIDADO
[Purple line]	AFECCIÓN SECTORIAL DE CARRETERAS / FERROCARRIL
[Orange line]	LÍNEA DE INUNDACIÓN DE 100 / 500 AÑOS
[Dotted line]	LÍMITE BIC CONJUNTO HISTÓRICO

ALINEACIONES.	
[Black line]	ALINEACIÓN CONSOLIDADA
[Red line]	NUÉVA ALINEACIÓN
[Blue line]	ALINEACIÓN CON RESTRICCIÓN DE ACCESOS
[Dotted line]	ALINEACIÓN INDICATIVA
[Green line]	LÍMITE ENTRE ORDENANZAS
[Purple line]	ALINEACIÓN CON ESPORTAL
[Orange line]	ÁREA DE MOVIMIENTO DE LA EDIFICACIÓN / LÍNEA LÍMITE DE EDIFICACIÓN
[Yellow line]	ACOTACIÓN DE ALINEACIONES

CALIFICACIÓN.	
[Red]	RESIDENCIAL, CASCO ANTIGUO
[Orange]	RESIDENCIAL, COLECTIVA ENSANCHE
[Yellow]	RESIDENCIAL, COLECTIVA BLOQUE ABIERTO
[Light Green]	RESIDENCIAL, UNIFAMILIAR INTENSIVO I
[Green]	RESIDENCIAL, UNIFAMILIAR INTENSIVO II
[Light Blue]	RESIDENCIAL, UNIFAMILIAR EXTENSIVO
[Blue]	RESIDENCIAL, UNIFAMILIAR RURAL
[Dark Blue]	INDUSTRIA EN NÚCLEO
[Light Purple]	INDUSTRIA INTENSIVA
[Purple]	INDUSTRIA MEDIA
[Dark Purple]	INDUSTRIA EXTENSIVA
[Pink]	TERCIARIO Y SERVICIOS DE CARRETERA
[Light Pink]	TANATORIO
[Yellow-Orange]	EQUIPAMIENTO (SISTEMA GENERAL / SISTEMA LOCAL)
[Yellow]	EQUIPAMIENTO PRIVADO
[Light Green]	ESPACIO LIBRE PÚBLICO (SISTEMA GENERAL / SISTEMA LOCAL)
[Green]	ESPACIO LIBRE DE PROTECCIÓN DE CAUCES
[Blue]	INFRAESTRUCTURAS Y SERVICIOS URBANOS
[Dark Blue]	VARIOS PRINCIPAL
[Purple]	FERROVIARIO

ORDENANZAS.					
[R7]	RESIDENCIAL CASCO ANTIGUO	[R11]	INDUSTRIA INTENSIVA EN NÚCLEO	[R15]	OTRO
[R8]	RESIDENCIAL COLECTIVA	[R12]	INDUSTRIA MEDIA	[R16]	OTRO
[R9]	RESIDENCIAL COLECTIVA BLOQUE ABIERTO	[R13]	INDUSTRIA EXTENSIVA	[R17]	OTRO
[R10]	RESIDENCIAL UNIFAMILIAR INTENSIVO I	[R14]	INDUSTRIA RURAL	[R18]	OTRO
[R11]	RESIDENCIAL UNIFAMILIAR INTENSIVO II	[R15]	INDUSTRIA EN NÚCLEO	[R19]	OTRO
[R12]	RESIDENCIAL UNIFAMILIAR EXTENSIVO	[R16]	INDUSTRIA INTENSIVA	[R20]	OTRO
[R13]	RESIDENCIAL UNIFAMILIAR RURAL	[R17]	INDUSTRIA MEDIA	[R21]	OTRO
[R14]	INDUSTRIA EN NÚCLEO	[R18]	INDUSTRIA EXTENSIVA	[R22]	OTRO
[R15]	INDUSTRIA INTENSIVA	[R19]	TERCIARIO Y SERVICIOS DE CARRETERA	[R23]	OTRO
[R16]	INDUSTRIA MEDIA	[R20]	TANATORIO	[R24]	OTRO
[R17]	INDUSTRIA EXTENSIVA	[R21]	EQUIPAMIENTO (SISTEMA GENERAL / SISTEMA LOCAL)	[R25]	OTRO
[R18]	INDUSTRIA EN NÚCLEO	[R22]	EQUIPAMIENTO PRIVADO	[R26]	OTRO
[R19]	INDUSTRIA INTENSIVA	[R23]	ESPACIO LIBRE PÚBLICO (SISTEMA GENERAL / SISTEMA LOCAL)	[R27]	OTRO
[R20]	INDUSTRIA MEDIA	[R24]	ESPACIO LIBRE DE PROTECCIÓN DE CAUCES	[R28]	OTRO
[R21]	INDUSTRIA EXTENSIVA	[R25]	INFRAESTRUCTURAS Y SERVICIOS URBANOS	[R29]	OTRO
[R22]	TERCIARIO Y SERVICIOS DE CARRETERA	[R26]	VARIOS PRINCIPAL	[R30]	OTRO
[R23]	TANATORIO	[R27]	FERROVIARIO	[R31]	OTRO
[R24]	EQUIPAMIENTO (SISTEMA GENERAL / SISTEMA LOCAL)	[R28]		[R32]	OTRO
[R25]	EQUIPAMIENTO PRIVADO	[R29]		[R33]	OTRO
[R26]	ESPACIO LIBRE PÚBLICO (SISTEMA GENERAL / SISTEMA LOCAL)	[R30]		[R34]	OTRO
[R27]	ESPACIO LIBRE DE PROTECCIÓN DE CAUCES	[R31]		[R35]	OTRO
[R28]	INFRAESTRUCTURAS Y SERVICIOS URBANOS	[R32]		[R36]	OTRO
[R29]	VARIOS PRINCIPAL	[R33]		[R37]	OTRO
[R30]	FERROVIARIO	[R34]		[R38]	OTRO

DOTACIONES. USOS PORMENORIZADOS.					
[R7]	RESIDENCIAL CASCO ANTIGUO	[R11]	INDUSTRIA INTENSIVA EN NÚCLEO	[R15]	OTRO
[R8]	RESIDENCIAL COLECTIVA	[R12]	INDUSTRIA MEDIA	[R16]	OTRO
[R9]	RESIDENCIAL COLECTIVA BLOQUE ABIERTO	[R13]	INDUSTRIA EXTENSIVA	[R17]	OTRO
[R10]	RESIDENCIAL UNIFAMILIAR INTENSIVO I	[R14]	INDUSTRIA RURAL	[R18]	OTRO
[R11]	RESIDENCIAL UNIFAMILIAR INTENSIVO II	[R15]	INDUSTRIA EN NÚCLEO	[R19]	OTRO
[R12]	RESIDENCIAL UNIFAMILIAR EXTENSIVO	[R16]	INDUSTRIA INTENSIVA	[R20]	OTRO
[R13]	RESIDENCIAL UNIFAMILIAR RURAL	[R17]	INDUSTRIA MEDIA	[R21]	OTRO
[R14]	INDUSTRIA EN NÚCLEO	[R18]	INDUSTRIA EXTENSIVA	[R22]	OTRO
[R15]	INDUSTRIA INTENSIVA	[R19]	TERCIARIO Y SERVICIOS DE CARRETERA	[R23]	OTRO
[R16]	INDUSTRIA MEDIA	[R20]	TANATORIO	[R24]	OTRO
[R17]	INDUSTRIA EXTENSIVA	[R21]	EQUIPAMIENTO (SISTEMA GENERAL / SISTEMA LOCAL)	[R25]	OTRO
[R18]	INDUSTRIA EN NÚCLEO	[R22]	EQUIPAMIENTO PRIVADO	[R26]	OTRO
[R19]	INDUSTRIA INTENSIVA	[R23]	ESPACIO LIBRE PÚBLICO (SISTEMA GENERAL / SISTEMA LOCAL)	[R27]	OTRO
[R20]	INDUSTRIA MEDIA	[R24]	ESPACIO LIBRE DE PROTECCIÓN DE CAUCES	[R28]	OTRO
[R21]	INDUSTRIA EXTENSIVA	[R25]	INFRAESTRUCTURAS Y SERVICIOS URBANOS	[R29]	OTRO
[R22]	TERCIARIO Y SERVICIOS DE CARRETERA	[R26]	VARIOS PRINCIPAL	[R30]	OTRO
[R23]	TANATORIO	[R27]	FERROVIARIO	[R31]	OTRO
[R24]	EQUIPAMIENTO (SISTEMA GENERAL / SISTEMA LOCAL)	[R28]		[R32]	OTRO
[R25]	EQUIPAMIENTO PRIVADO	[R29]		[R33]	OTRO
[R26]	ESPACIO LIBRE PÚBLICO (SISTEMA GENERAL / SISTEMA LOCAL)	[R30]		[R34]	OTRO
[R27]	ESPACIO LIBRE DE PROTECCIÓN DE CAUCES	[R31]		[R35]	OTRO
[R28]	INFRAESTRUCTURAS Y SERVICIOS URBANOS	[R32]		[R36]	OTRO
[R29]	VARIOS PRINCIPAL	[R33]		[R37]	OTRO
[R30]	FERROVIARIO	[R34]		[R38]	OTRO

ÁMBITOS DE PLANEAMIENTO.					
[R7]	RESIDENCIAL CASCO ANTIGUO	[R11]	INDUSTRIA INTENSIVA EN NÚCLEO	[R15]	OTRO
[R8]	RESIDENCIAL COLECTIVA	[R12]	INDUSTRIA MEDIA	[R16]	OTRO
[R9]	RESIDENCIAL COLECTIVA BLOQUE ABIERTO	[R13]	INDUSTRIA EXTENSIVA	[R17]	OTRO
[R10]	RESIDENCIAL UNIFAMILIAR INTENSIVO I	[R14]	INDUSTRIA RURAL	[R18]	OTRO
[R11]	RESIDENCIAL UNIFAMILIAR INTENSIVO II	[R15]	INDUSTRIA EN NÚCLEO	[R19]	OTRO
[R12]	RESIDENCIAL UNIFAMILIAR EXTENSIVO	[R16]	INDUSTRIA INTENSIVA	[R20]	OTRO
[R13]	RESIDENCIAL UNIFAMILIAR RURAL	[R17]	INDUSTRIA MEDIA	[R21]	OTRO
[R14]	INDUSTRIA EN NÚCLEO	[R18]	INDUSTRIA EXTENSIVA	[R22]	OTRO
[R15]	INDUSTRIA INTENSIVA	[R19]	TERCIARIO Y SERVICIOS DE CARRETERA	[R23]	OTRO
[R16]	INDUSTRIA MEDIA	[R20]	TANATORIO	[R24]	OTRO
[R17]	INDUSTRIA EXTENSIVA	[R21]	EQUIPAMIENTO (SISTEMA GENERAL / SISTEMA LOCAL)	[R25]	OTRO
[R18]	INDUSTRIA EN NÚCLEO	[R22]	EQUIPAMIENTO PRIVADO	[R26]	OTRO
[R19]	INDUSTRIA INTENSIVA	[R23]	ESPACIO LIBRE PÚBLICO (SISTEMA GENERAL / SISTEMA LOCAL)	[R27]	OTRO
[R20]	INDUSTRIA MEDIA	[R24]	ESPACIO LIBRE DE PROTECCIÓN DE CAUCES	[R28]	OTRO
[R21]	INDUSTRIA EXTENSIVA	[R25]	INFRAESTRUCTURAS Y SERVICIOS URBANOS	[R29]	OTRO
[R22]	TERCIARIO Y SERVICIOS DE CARRETERA	[R26]	VARIOS PRINCIPAL	[R30]	OTRO
[R23]	TANATORIO	[R27]	FERROVIARIO	[R31]	OTRO
[R24]	EQUIPAMIENTO (SISTEMA GENERAL / SISTEMA LOCAL)	[R28]		[R32]	OTRO
[R25]	EQUIPAMIENTO PRIVADO	[R29]		[R33]	OTRO
[R26]	ESPACIO LIBRE PÚBLICO (SISTEMA GENERAL / SISTEMA LOCAL)	[R30]		[R34]	OTRO
[R27]	ESPACIO LIBRE DE PROTECCIÓN DE CAUCES	[R31]		[R35]	OTRO
[R28]	INFRAESTRUCTURAS Y SERVICIOS URBANOS	[R32]		[R36]	OTRO
[R29]	VARIOS PRINCIPAL	[R33]		[R37]	OTRO
[R30]	FERROVIARIO	[R34]		[R38]	OTRO

OTRA SIMBOLOGÍA.	
[Red box]	ALTURA MÁXIMA DE EDIFICACIÓN.
[Blue box]	SEPARACIÓN ENTRE DIFERENTES ALTURAS MÁXIMAS.
[Green box]	ESPACIO LIBRE EN ORDENANZA DE BLOQUE ABIERTO Y SITUACIONES SINGULARES
[Yellow box]	ESPACIO COMÚN PARA ACCESOS DE CARÁCTER PRIVADO
[Purple box]	ESPACIO LIBRE PRIVADO EN CASO HISTÓRICO Y OTRAS ZONAS DE ORDENANZA
[Orange box]	VÍAS PECUARIAS EN SU Y SUR

CATEGORÍAS Y PROTECCIONES EN SUELO RÚSTICO.	
[SR-C]	SUELO RÚSTICO COMÚN
[SR-P]	SUELO RÚSTICO PROTEGIDO
[SR-Pag]	PROTECCIÓN AGROPECUARIA
[SR-Pnh]	PROTECCIÓN NATURAL DE HABITATOS
[SR-Pnm]	PROTECCIÓN NATURAL DE LA RED NATURAL (RIBERAS DEL RÍO OCA)
[SR-Pnpa]	PROTECCIÓN NATURAL PAISAJÍSTICA
[SR-Pnpe]	PROTECCIÓN NATURAL DE VÍAS PECUARIAS
[SR-Pnff]	PROTECCIÓN NATURAL FORESTAL
[SR-Pec]	PROTECCIÓN ESPECIAL DE CAUCES Y RIBERAS
[SR-If]	PROTECCIÓN DE INFRAESTRUCTURAS
[SR-PCya]	PROTECCIÓN CULTURAL YACIMIENTOS ARQUEOLÓGICOS

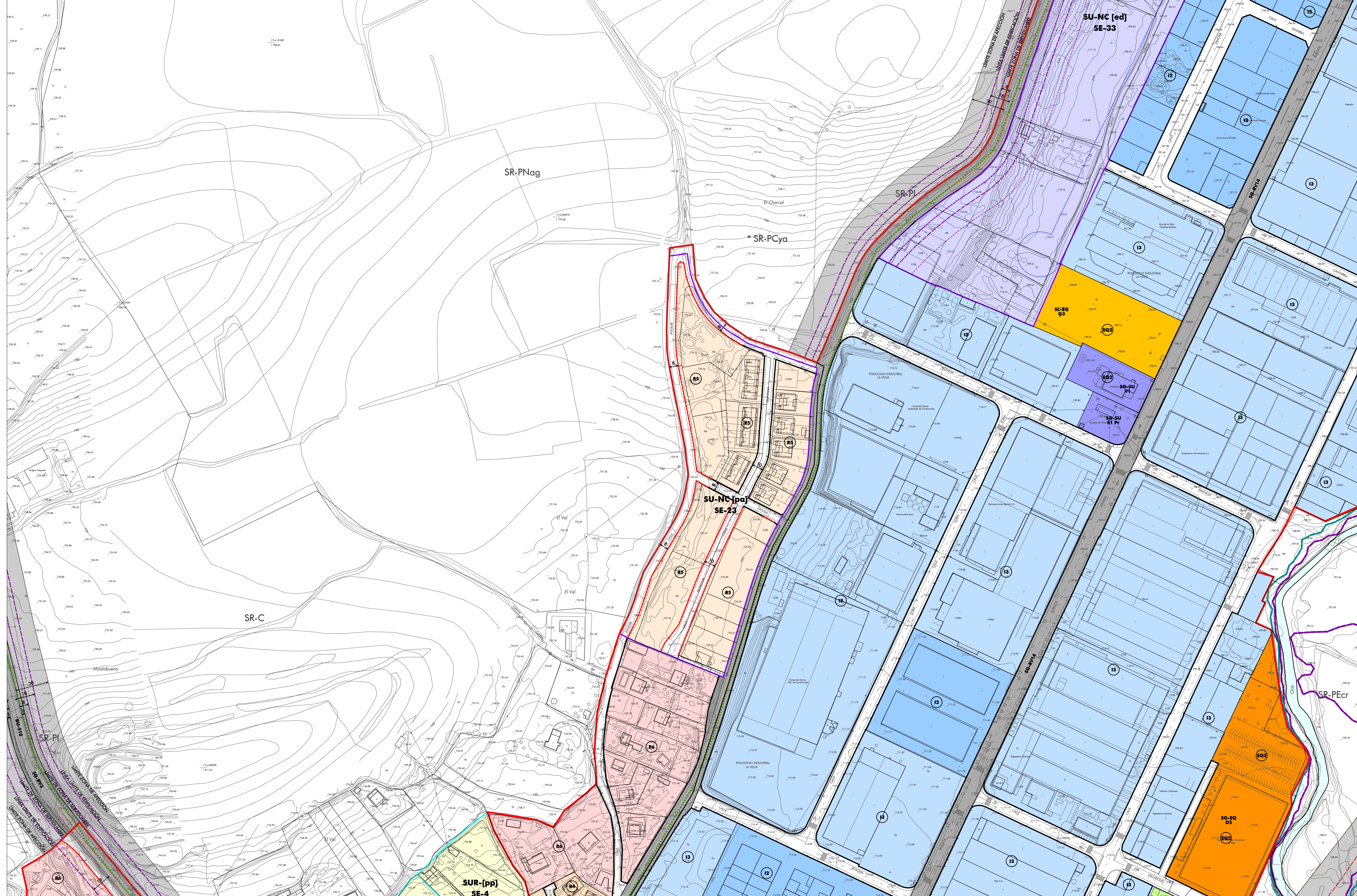
**Ayuntamiento de Briviesca**  
**BURGOS**  
**PLAN GENERAL DE ORDENACIÓN URBANA**  
**PLANOS DE ORDENACIÓN**  
 PLANO Nº **PO-4.2c**

ORDENACIÓN Y GESTIÓN  
**DETALLE**

ESCALA: 1:1.000

RUEDA Y VEGA ASOCIADOS, S.L.P.  
 www.ruedayvega.com

Proyecto Provisional  
 MARZO 2023



**LÍMITES.**

[Red line]	SUELO URBANO
[Blue line]	SECTOR DE SUELO URBANO NO CONSOLIDADO
[Yellow line]	SECTOR DE SUELO URBANIZABLE
[Green line]	ÁMBITO ACTUACIONES AISLADAS URBANIZACIÓN EN SUELO URBANO CONSOLIDADO
[Purple line]	AFECCIÓN SECTORIAL DE CARRETERAS / FERROCARRIL
[Orange line]	LÍNEA DE INUNDACIÓN DE 100 / 500 AÑOS
[Dotted line]	LÍMITE BIC CONJUNTO HISTÓRICO

**ALINEACIONES.**

[Red line]	ALINEACIÓN CONSOLIDADA
[Blue line]	ALINEACIÓN CON RESTRICCIÓN DE ACCESOS
[Yellow line]	ALINEACIÓN INDICATIVA
[Green line]	LÍMITE ENTRE ORDENANZAS
[Purple line]	ALINEACIÓN CON ESPORTAL
[Orange line]	ÁREA DE MOVIMIENTO DE LA EDIFICACIÓN / LÍNEA LÍMITE DE EDIFICACIÓN
[Dotted line]	ACOTACIÓN DE ALINEACIONES

**CALIFICACIÓN.**

[Red]	RESIDENCIAL, CASCO ANTIGUO
[Orange]	RESIDENCIAL, COLECTIVA ENSANCHE
[Yellow]	RESIDENCIAL, COLECTIVA BLOQUE ABIERTO
[Light Green]	RESIDENCIAL, UNIFAMILIAR INTENSIVO I
[Green]	RESIDENCIAL, UNIFAMILIAR INTENSIVO II
[Light Blue]	RESIDENCIAL, UNIFAMILIAR EXTENSIVO
[Blue]	RESIDENCIAL NÚCLEO RURAL
[Dark Blue]	INDUSTRIA EN NÚCLEO
[Light Blue]	INDUSTRIA INTENSIVA
[Medium Blue]	INDUSTRIA MEDIA
[Dark Blue]	INDUSTRIA EXTENSIVA
[Purple]	TERCIARIO Y SERVICIOS DE CARRETERA
[Pink]	TANATORIO
[Light Green]	EQUIPAMIENTO (SISTEMA GENERAL / SISTEMA LOCAL)
[Yellow]	EQUIPAMIENTO PRIVADO
[Light Green]	ESPACIO LIBRE PÚBLICO (SISTEMA GENERAL / SISTEMA LOCAL)
[Light Green]	ESPACIO LIBRE DE PROTECCIÓN DE CAUCES
[Blue]	INFRAESTRUCTURAS Y SERVICIOS URBANOS
[Dark Blue]	MAJURO PRINCIPAL
[Dark Blue]	FERROVIARIO

**ORDENANZAS.**

[R1]	RESIDENCIAL CASCO ANTIGUO	[R11]	INDUSTRIA INTENSIVA EN NÚCLEO	[R12]	DOTACIONES COMUNITARIAS
[R2]	RESIDENCIAL COLECTIVA	[R13]	INDUSTRIA MEDIA	[R13]	DOTACIONES COMUNITARIAS
[R3]	RESIDENCIAL COLECTIVA BLOQUE ABIERTO	[R14]	INDUSTRIA EXTENSIVA	[R14]	DOTACIONES COMUNITARIAS
[R4]	RESIDENCIAL UNIFAMILIAR INTENSIVO I	[R15]	INDUSTRIA EN NÚCLEO	[R15]	DOTACIONES COMUNITARIAS
[R5]	RESIDENCIAL UNIFAMILIAR INTENSIVO II	[R16]	INDUSTRIA EXTENSIVA	[R16]	DOTACIONES COMUNITARIAS
[R6]	RESIDENCIAL UNIFAMILIAR EXTENSIVO	[R17]	TERCIARIO Y SERVICIOS DE CARRETERA	[R17]	DOTACIONES COMUNITARIAS
[R7]	RESIDENCIAL NÚCLEO RURAL	[R18]	TANATORIO	[R18]	DOTACIONES COMUNITARIAS
[R8]	INDUSTRIA EN NÚCLEO	[R19]	EQUIPAMIENTO (SISTEMA GENERAL / SISTEMA LOCAL)	[R19]	DOTACIONES COMUNITARIAS
[R9]	INDUSTRIA INTENSIVA	[R20]	EQUIPAMIENTO PRIVADO	[R20]	DOTACIONES COMUNITARIAS
[R10]	INDUSTRIA MEDIA	[R21]	ESPACIO LIBRE PÚBLICO (SISTEMA GENERAL / SISTEMA LOCAL)	[R21]	DOTACIONES COMUNITARIAS
[R11]	INDUSTRIA EXTENSIVA	[R22]	ESPACIO LIBRE DE PROTECCIÓN DE CAUCES	[R22]	DOTACIONES COMUNITARIAS
[R12]	TERCIARIO Y SERVICIOS DE CARRETERA	[R23]	INFRAESTRUCTURAS Y SERVICIOS URBANOS	[R23]	DOTACIONES COMUNITARIAS
[R13]	TANATORIO	[R24]	MAJURO PRINCIPAL	[R24]	DOTACIONES COMUNITARIAS
[R14]	EQUIPAMIENTO (SISTEMA GENERAL / SISTEMA LOCAL)	[R25]	FERROVIARIO	[R25]	DOTACIONES COMUNITARIAS
[R15]	EQUIPAMIENTO PRIVADO	[R26]		[R26]	DOTACIONES COMUNITARIAS
[R16]	ESPACIO LIBRE PÚBLICO (SISTEMA GENERAL / SISTEMA LOCAL)	[R27]		[R27]	DOTACIONES COMUNITARIAS
[R17]	ESPACIO LIBRE DE PROTECCIÓN DE CAUCES	[R28]		[R28]	DOTACIONES COMUNITARIAS
[R18]	INFRAESTRUCTURAS Y SERVICIOS URBANOS	[R29]		[R29]	DOTACIONES COMUNITARIAS
[R19]	MAJURO PRINCIPAL	[R30]		[R30]	DOTACIONES COMUNITARIAS
[R20]	FERROVIARIO	[R31]		[R31]	DOTACIONES COMUNITARIAS

**DOTACIONES. USOS PORMENORIZADOS.**

[E1]	ESPACIOS LIBRES	[E2]	ESPACIOS LIBRES	[E3]	ESPACIOS LIBRES
[E4]	EQUIPAMIENTOS	[E5]	EQUIPAMIENTOS	[E6]	EQUIPAMIENTOS
[E7]	SERVICIOS URBANOS.	[E8]	SERVICIOS URBANOS.	[E9]	SERVICIOS URBANOS.

**ÁMBITOS DE PLANEAMIENTO.**

[S1]	CATEGORÍA DE SUELO	[S2]	CATEGORÍA DE SUELO	[S3]	CATEGORÍA DE SUELO
[S4]	ORDENACIÓN DETALLADA / NUMERACIÓN	[S5]	ORDENACIÓN DETALLADA / NUMERACIÓN	[S6]	ORDENACIÓN DETALLADA / NUMERACIÓN
[S7]	TIPO DE ÁMBITO	[S8]	TIPO DE ÁMBITO	[S9]	TIPO DE ÁMBITO

**USO DOMINANTE DE SECTOR.**

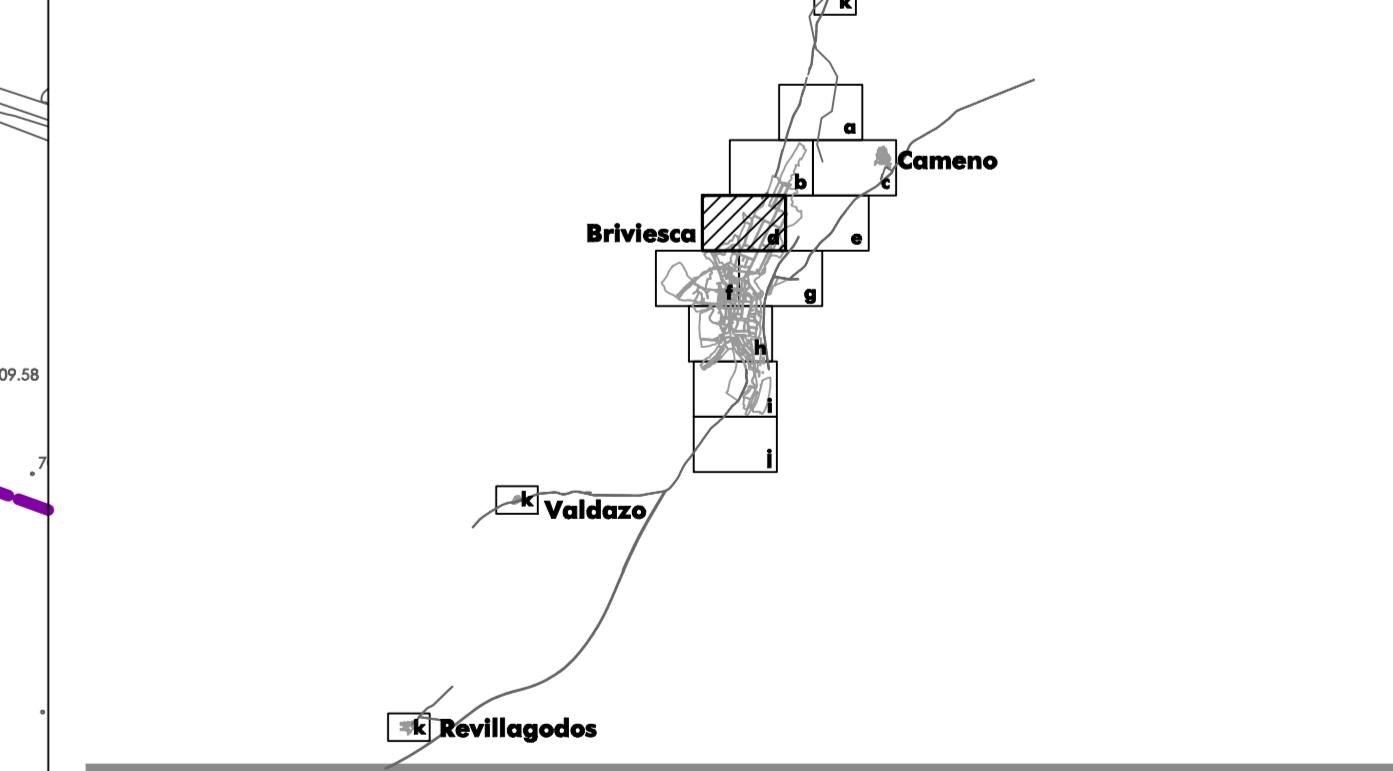
[U1]	SUELO URBANO NO CONSOLIDADO RESIDENCIAL
[U2]	SUELO URBANO NO CONSOLIDADO INDUSTRIAL
[U3]	SUELO URBANO NO CONSOLIDADO TERCIARIO
[U4]	SUELO URBANIZABLE RESIDENCIAL
[U5]	SUELO URBANIZABLE INDUSTRIAL
[U6]	SUELO URBANIZABLE TERCIARIO

**OTRA SIMBOLOGÍA.**

[A1]	ALTURA MÁXIMA DE EDIFICACIÓN.
[A2]	SEPARACIÓN ENTRE DIFERENTES ALTURAS MÁXIMAS.
[A3]	ESPACIO LIBRE EN ORDENANZA DE BLOQUE ABIERTO Y SITUACIONES SINGULARES
[A4]	ESPACIO COMÚN PARA ACCESOS DE CARÁCTER PRIVADO
[A5]	ESPACIO LIBRE PRIVADO EN CASOS HISTÓRICOS Y OTRAS ZONAS DE ORDENANZA
[A6]	VÍAS PEATONALES EN SU Y SUR

**CATEGORÍAS Y PROTECCIONES EN SUELO RÚSTICO.**

[SR-C]	SUELO RÚSTICO COMÚN
[SR-P]	SUELO RÚSTICO PROTEGIDO
[SR-Pag]	PROTECCIÓN AGROPECUARIA
[SR-Pnh]	PROTECCIÓN NATURAL DE HABITATS
[SR-Pnr]	PROTECCIÓN NATURAL DE LA RED NATURA (RIBERAS DEL RÍO OCA)
[SR-Pno]	PROTECCIÓN NATURAL PAISAJÍSTICA
[SR-Pnp]	PROTECCIÓN NATURAL DE VÍAS PECUARIAS
[SR-Pnf]	PROTECCIÓN NATURAL FORESTAL
[SR-Pe]	PROTECCIÓN ESPECIAL DE CAUCES Y RIBERAS
[SR-Pr]	PROTECCIÓN DE INFRAESTRUCTURAS
[SR-PCya]	PROTECCIÓN CULTURAL YACIMIENTOS ARQUEOLÓGICOS



**Ayuntamiento de Briviesca**  
**BURGOS**  
**PLAN GENERAL DE ORDENACIÓN URBANA**  
**PLANOS DE ORDENACIÓN**

**ORDENACIÓN Y GESTIÓN**  
**DETALLE**

ESCALA: 1:1.000



LÍMITES.	
[Red line]	SUELO URBANO
[Blue line]	SECTOR DE SUELO URBANO NO CONSOLIDADO
[Yellow line]	SECTOR DE SUELO URBANIZABLE
[Green line]	ÁMBITO ACTUACIONES AISLADAS URBANIZACIÓN EN SUELO URBANO CONSOLIDADO
[Purple line]	AFECCIÓN SECTORIAL DE CARRETERAS / FERROCARRIL
[Orange line]	LÍNEA DE INUNDACIÓN DE 100 / 500 AÑOS
[Dotted line]	LÍMITE BIC CONJUNTO HISTÓRICO

ALINEACIONES.	
[Red line]	ALINEACIÓN CONSOLIDADA
[Blue line]	ALINEACIÓN CON RESTRICCIÓN DE ACCESOS
[Green line]	ALINEACIÓN INDICATIVA
[Dotted line]	LÍMITE ENTRE ORDENANZAS
[Purple line]	ALINEACIÓN CON SOPORTAL
[Orange line]	ÁREA DE MOVIMIENTO DE LA EDIFICACIÓN / LÍNEA LÍMITE DE EDIFICACIÓN
[Yellow line]	ACOTACIÓN DE ALINEACIONES

CALIFICACIÓN.	
[Red]	RESIDENCIAL, CASCO ANTIGUO
[Orange]	RESIDENCIAL, COLECTIVA ENSANCHE
[Yellow]	RESIDENCIAL, COLECTIVA BLOQUE ABIERTO
[Light Green]	RESIDENCIAL, UNIFAMILIAR INTENSIVO I
[Green]	RESIDENCIAL, UNIFAMILIAR INTENSIVO II
[Light Blue]	RESIDENCIAL, UNIFAMILIAR EXTENSIVO
[Blue]	RESIDENCIAL NÚCLEO RURAL
[Dark Blue]	INDUSTRIA EN NÚCLEO
[Light Blue]	INDUSTRIA INTENSIVA
[Medium Blue]	INDUSTRIA MEDIA
[Dark Blue]	INDUSTRIA EXTENSIVA
[Purple]	TERCIARIO Y SERVICIOS DE CARRETERA
[Pink]	TANATORIO
[Light Green]	EQUIPAMIENTO (SISTEMA GENERAL / SISTEMA LOCAL)
[Yellow]	EQUIPAMIENTO PRIVADO
[Light Green]	ESPACIO LIBRE PÚBLICO (SISTEMA GENERAL / SISTEMA LOCAL)
[Green]	ESPACIO LIBRE DE PROTECCIÓN DE CAUCES
[Blue]	INFRAESTRUCTURAS Y SERVICIOS URBANOS
[Dark Blue]	VARIOS PRINCIPAL
[Purple]	FERROVIARIO

ORDENANZAS.	
[Red]	RESIDENCIAL CASCO ANTIGUO
[Orange]	RESIDENCIAL COLECTIVA ENSANCHE
[Yellow]	RESIDENCIAL COLECTIVA BLOQUE ABIERTO
[Light Green]	RESIDENCIAL UNIFAMILIAR INTENSIVO I
[Green]	RESIDENCIAL UNIFAMILIAR INTENSIVO II
[Light Blue]	RESIDENCIAL UNIFAMILIAR EXTENSIVO
[Blue]	RESIDENCIAL NÚCLEO RURAL
[Dark Blue]	INDUSTRIA EN NÚCLEO
[Medium Blue]	INDUSTRIA INTENSIVA
[Light Blue]	INDUSTRIA MEDIA
[Dark Blue]	INDUSTRIA EXTENSIVA
[Purple]	TERCIARIO Y SERVICIOS DE CARRETERA
[Pink]	TANATORIO
[Light Green]	EQUIPAMIENTO (SISTEMA GENERAL / SISTEMA LOCAL)
[Yellow]	EQUIPAMIENTO PRIVADO
[Light Green]	ESPACIO LIBRE PÚBLICO (SISTEMA GENERAL / SISTEMA LOCAL)
[Green]	ESPACIO LIBRE DE PROTECCIÓN DE CAUCES
[Blue]	INFRAESTRUCTURAS Y SERVICIOS URBANOS
[Dark Blue]	VARIOS PRINCIPAL
[Purple]	FERROVIARIO

DOTACIONES. USOS PORMENORIZADOS.	
ESPACIOS LIBRES	OTROS
EQUIPAMIENTOS	SERVICIOS URBANOS
SERVICIOS URBANOS	

ÁMBITOS DE PLANEAMIENTO.	
ETIQUETA DE ÁMBITO	CATEGORÍA DE SUELO
USO DOMINANTE DE SECTOR	TIPO DE ÁMBITO

USO DOMINANTE DE SECTOR.	
[Red]	SUELO URBANO NO CONSOLIDADO RESIDENCIAL
[Orange]	SUELO URBANO NO CONSOLIDADO INDUSTRIAL
[Yellow]	SUELO URBANO NO CONSOLIDADO TERCIARIO
[Light Green]	SUELO URBANIZABLE RESIDENCIAL
[Green]	SUELO URBANIZABLE INDUSTRIAL
[Light Blue]	SUELO URBANIZABLE TERCIARIO

OTRA SIMBOLOGÍA.	
[Red arrow]	ALTURA MÁXIMA DE EDIFICACIÓN.
[Blue arrow]	SEPARACIÓN ENTRE DIFERENTES ALTURAS MÁXIMAS.
[Green arrow]	ESPACIO LIBRE EN ORDENANZA DE BLOQUE ABIERTO Y SITUACIONES SINGULARES
[Purple arrow]	ESPACIO COMÚN PARA ACCESOS DE CARÁCTER PRIVADO
[Orange arrow]	ESPACIO LIBRE PRIVADO EN CASCO HISTÓRICO Y OTRAS ZONAS DE ORDENANZA
[Yellow arrow]	VÍAS PECUARIAS EN SU Y SUR

CATEGORÍAS Y PROTECCIONES EN SUELO RÚSTICO.	
SR-C	SUELO RÚSTICO COMÚN
SR-P	SUELO RÚSTICO PROTEGIDO
SR-Pag	PROTECCIÓN AGROPECUARIA
SR-PNh	PROTECCIÓN NATURAL DE HABITATAS
SR-PNm	PROTECCIÓN NATURAL DE LA RED NATURA (RIBERAS DEL RÍO OCA)
SR-PNp	PROTECCIÓN NATURAL PAISAJÍSTICA
SR-PNv	PROTECCIÓN NATURAL DE VÍAS PECUARIAS
SR-PNf	PROTECCIÓN NATURAL FORESTAL
SR-Pec	PROTECCIÓN ESPECIAL DE CAUCES Y RIBERAS
SR-PI	PROTECCIÓN DE INFRAESTRUCTURAS
SR-PCv	PROTECCIÓN CULTURAL YACIMIENTOS ARQUEOLÓGICOS

